

SITUACIÓN de la OBRA

ESTE VISADO NO ACREDITA LEGALIDAD URBANÍSTICA ALGUNAS CONFORME AL ARTÍCULO 14 DEL REGLAMENTO DE BOMBERIA URBANÍSTICA DE MADRID APROBADO POR DECRETO 60 / 2010. AL NO TENER ACCESO EL COLEGIO OFICIAL DE ARQUITECTOS DE CÁDIZ A LOS DOCUMENTOS DE PLAZAMIENTO QUE PERMITIRÍAN COMPROBAR SU VERIFICACIÓN.

VISADO
ESTUDIO DE SEGURIDAD Y SALUD

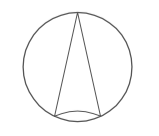
Obras: 32 VIVIENDAS PLURIFAMILIARES
 Situación: UE D-2 "EXTENSION ESTE-CARRETERA DE BARBATE"VEJER DE LA FRONTERA

Título del plano: SITUACION
 arquitectos de cadiz

Propietario: EMPRESA PROVINCIAL DE VIVIENDA Y SUELO DE CADIZ, S.A.

Nº: 1
 Escala: 1/1.500
 Formato: A1

Los Arquitectos: SEPTIEMBRE DE 2010
 David Maurito López Basilio Iglesias Lobaton



CUADRO DE SEÑALIZACIÓN DE OBRA

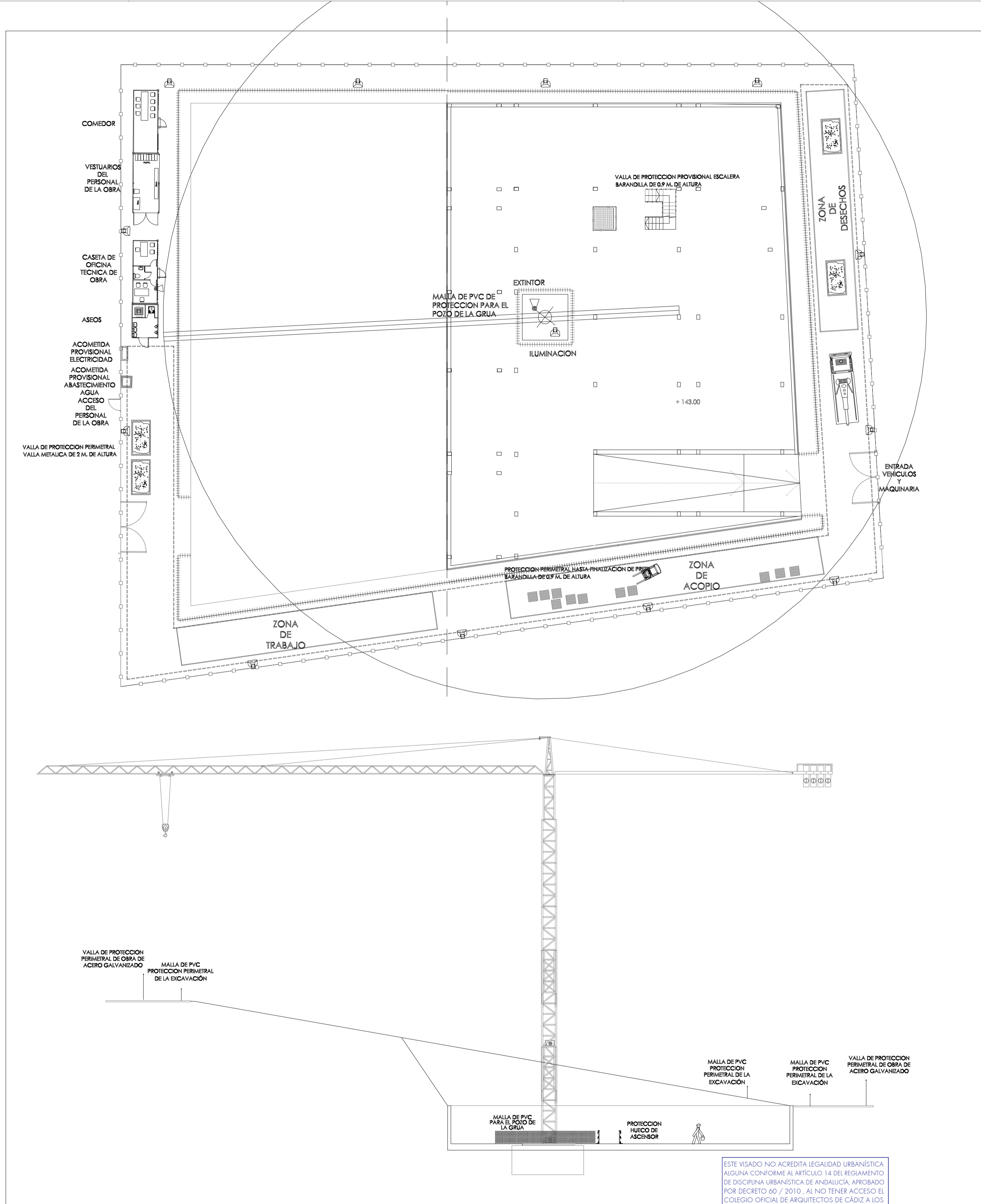
SEÑALES DE ADVERTENCIA					SEÑALES DE OBLIGACION				
Num.	Símbolo	Colores		Significado	Num.	Símbolo	Colores		Significado
		Símbolo	Contraste				Símbolo	Contraste	
4		Negro	Amarillo	Riesgo de incendios materiales inflamables	8		Bianco	Azul	Protección obligatoria de vías respiratorias
5		Negro	Amarillo	Riesgo de cargas en suspensión	9		Bianco	Azul	Protección obligatoria de la cabeza
6		Negro	Amarillo	Riesgo eléctrico	10		Bianco	Azul	Protección obligatoria del oído
7		Negro	Amarillo	Peligro indeterminado	11		Bianco	Azul	Protección obligatoria de la vista
SEÑALES DE PROHIBICIÓN					12		Bianco	Azul	Protección obligatoria de las manos
1		Negro	Rojó	Prohibido fumar	13		Bianco	Azul	Protección obligatoria de los pies
2		Negro	Rojó	Prohibido apagar con agua	SEÑALES DE SALVAMENTO				
3		Negro	Rojó	Prohibido el paso de peatones					
		Colores		Significado	Num.	Símbolo	Colores		Significado
		Símbolo	Contraste				Símbolo	Contraste	
		Bianco	Verde	Equipo de primeros auxilios	14		Bianco	Verde	Equipo de primeros auxilios

FASE DE ESTRUCTURAS Y CUBIERTA. MEDIDAS DE PROTECCIÓN

RED TIPO HORCA. RED DE POLIAMIDA CON SOPORTES CADA 5M. SOBREPASANDO EN UN METRO EL FORJADO EN CONSTRUCCIÓN. BARANDILLAS RESISTENTES (0,8 M DE ALTURA, CON LISTÓN INTERMEDIO Y RODAPIÉ). ESCALERAS PELDANÉADAS Y PROTEGIDAS, Y ESCALERAS DE MANO. TABLEROS O PLANCHAS RÍGIDAS EN HUECOS HORIZONTALES. SE EVITARÁ MOVER LAS CARGAS CON LA GRÚA SOBRE LA CALLE. SE PROHIBE LA PERMANENCIA DE OPERARIOS EN LAS ZONAS DE BATIDO DE CARGAS. IZADO DE TABLEROS DE ENCOFRADO SUJETOS CON FLEJES O CUERDAS EN BATEAS EMPLINTADAS. DESPRENDIMIENTO DE TABLEROS CON UÑA METÁLICA. ANDAMIOS CON BARANDILLAS PARA COLOCAR BOVEDILLAS. SE INSTALARÁN CAMINOS DE TRES TABLEROS DE ANCHURA, 60CM MÍNIMO. ACOPIO ADECUADO DE MATERIALES. HUECOS HORIZONTALES PROTEGIDOS CON TABLEROS O PLANCHAS RÍGIDAS.

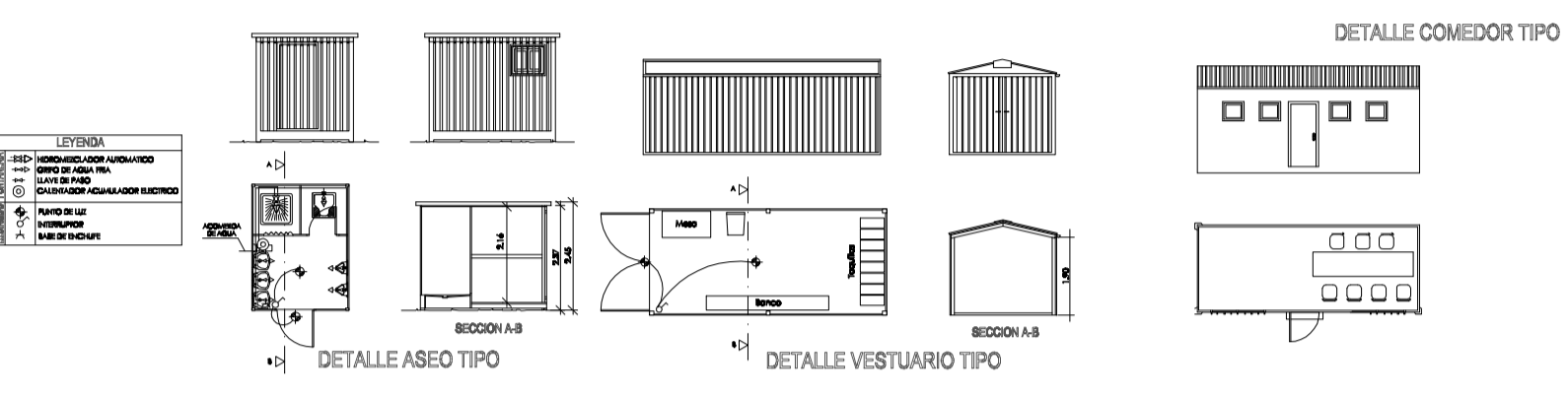
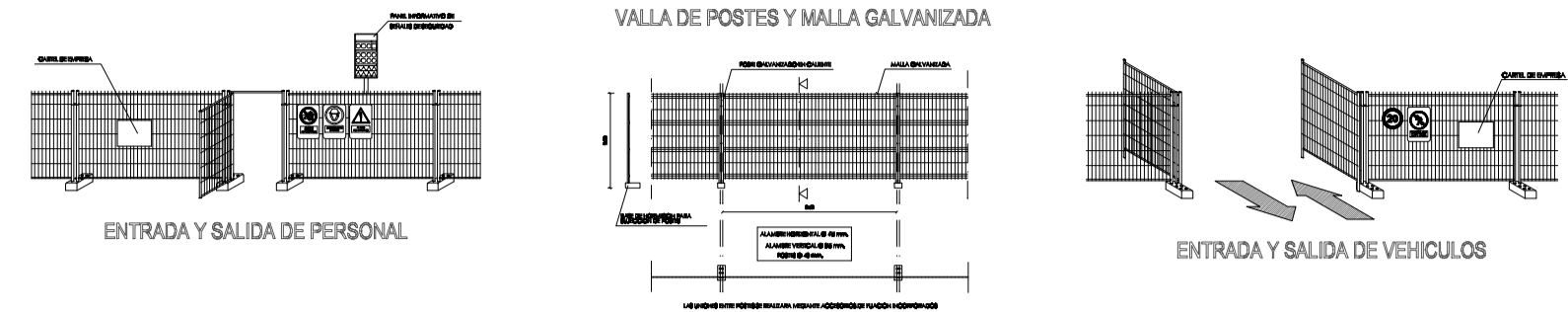
LEYENDA

	ZONA DE VEHÍCULOS
	ZONA DE EXCAVACIÓN
	EXTINTOR
	CERRAMIENTO PERIMETRAL DE OBRA
	VALLA DE PROTECCIÓN PROVISIONAL, ESCALERA BARANDILLA DE 0,80 m. DE ALTURA
	PROTECCIÓN PERIMETRAL, HASTA FINALIZACIÓN DE CERRAMIENTO BARANDILLA DE 0,8 M. DE ALTURA
	PROTECCIÓN PERIMETRAL DE EXCAVACIÓN
	ILUMINACIÓN DE LA OBRA



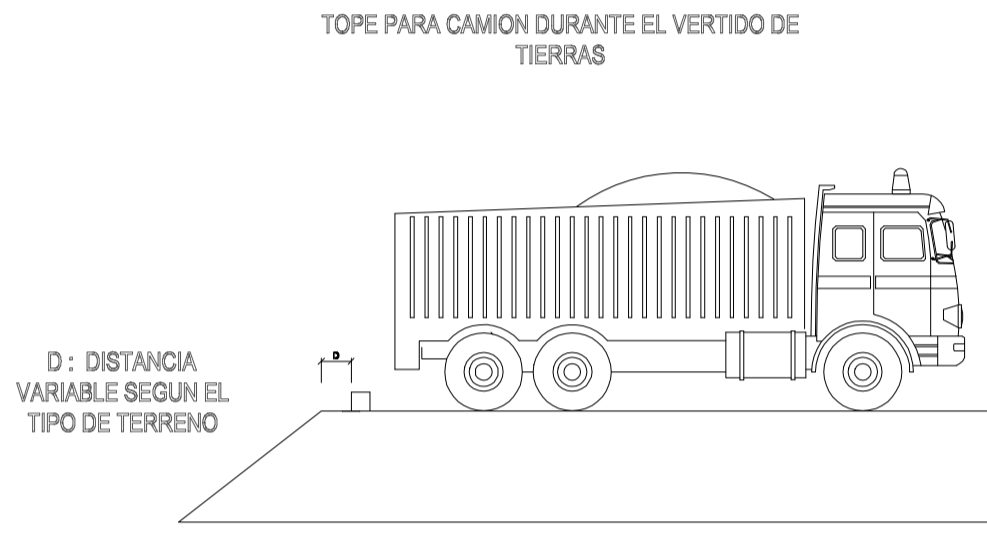
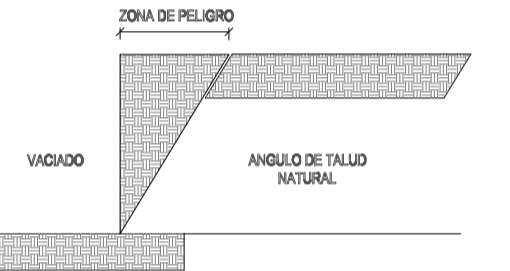
ESTE VISADO NO ACREDITA LEGALIDAD URBANÍSTICA ALGUNAS CONFORME AL ARTÍCULO 14 DEL REGLAMENTO DE DISCIPLINA URBANÍSTICA DE ANDALUCÍA APROBADO POR DECRETO 60 / 2010. AL NO TENER ACCESO EL COLEGIO OFICIAL DE ARQUITECTOS DE CÁDIZ A LOS DOCUMENTOS DE PLANEAMIENTO QUE PERMITAN COMPROBAR SU CUMPLIMIENTO

VISADO DE SEGURIDAD Y SALUD			
Obras: 32 VIVIENDAS PLURIFAMILIARES			
Situación: UJE D-2 "EXTENSION ESTE-CARRETERA DE BARBATE" VEJER DE LA FRONTERA			
Título del plano: Estructura Cota 143,00		Nº: 02	Los Arquitectos: SEPTIEMBRE DE 2010
Propietario: OFICIAL arquitectos de CADIZ		Escala: 1/200	Formato: A1
Empresa: EMPRESA PROVINCIAL DE VIVIENDA Y SUELO DE CÁDIZ, S.A.		David Murillo López	Basilio Iglesias Lobato

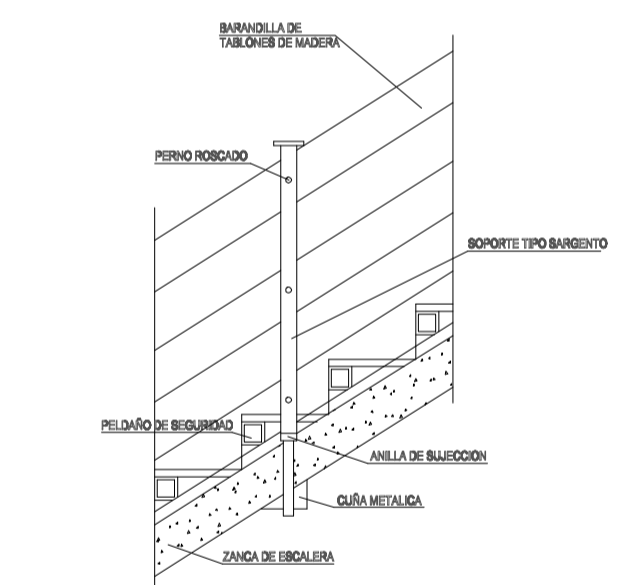


SEPARACION A LA EXCAVACION

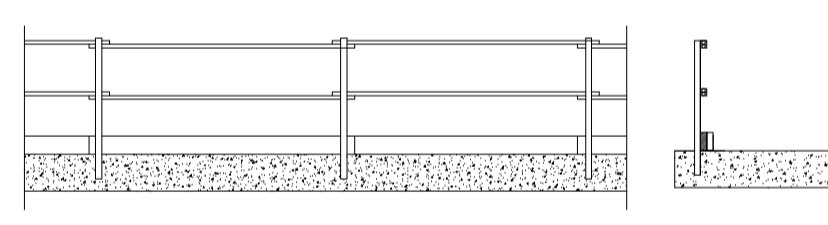
Deberá tenerse presente que la distancia mínima entre la zona de la fluencia del peso de la grúa y las paredes de la zona excavada, estará condicionada por el ángulo del talud natural (α) y como se indica en el croquis siguiente.



DETALLE BARANDILLA DE ESCALERA



BARANDILLAS DE PROTECCION DE CANTOS DE FORJADO

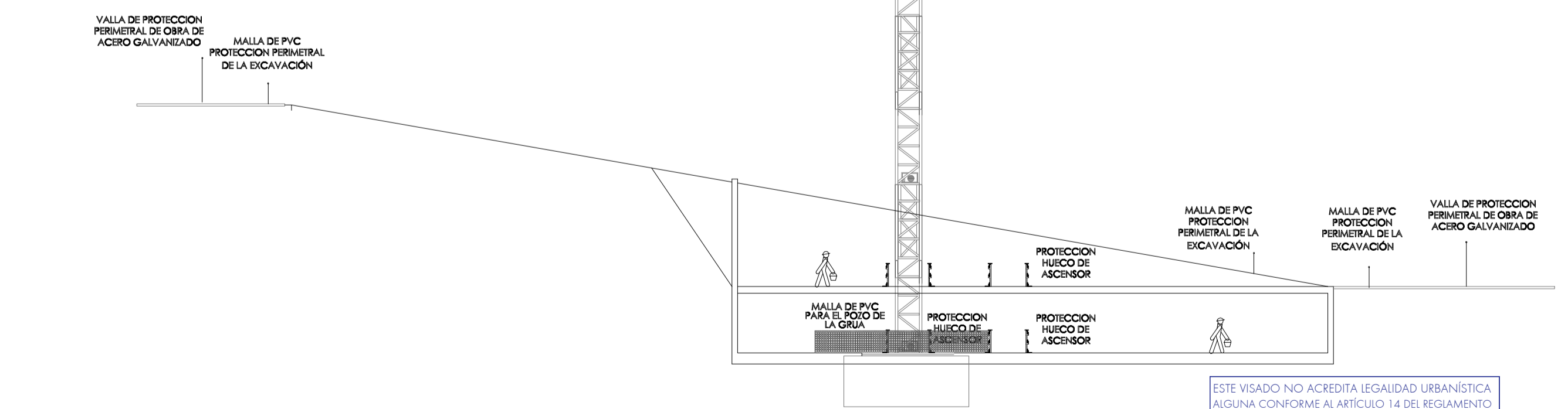
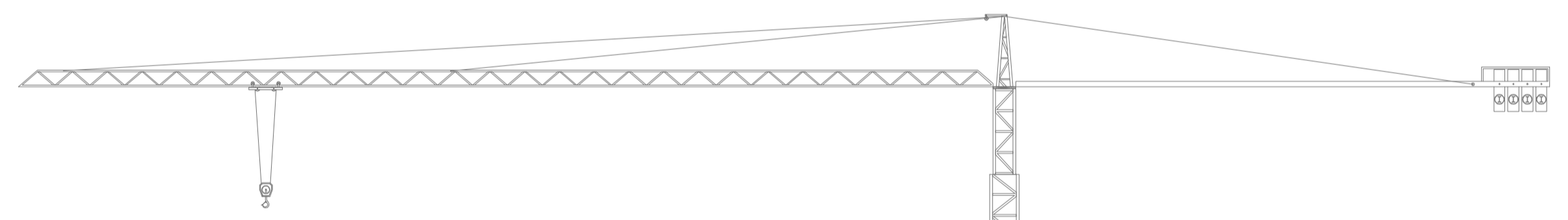
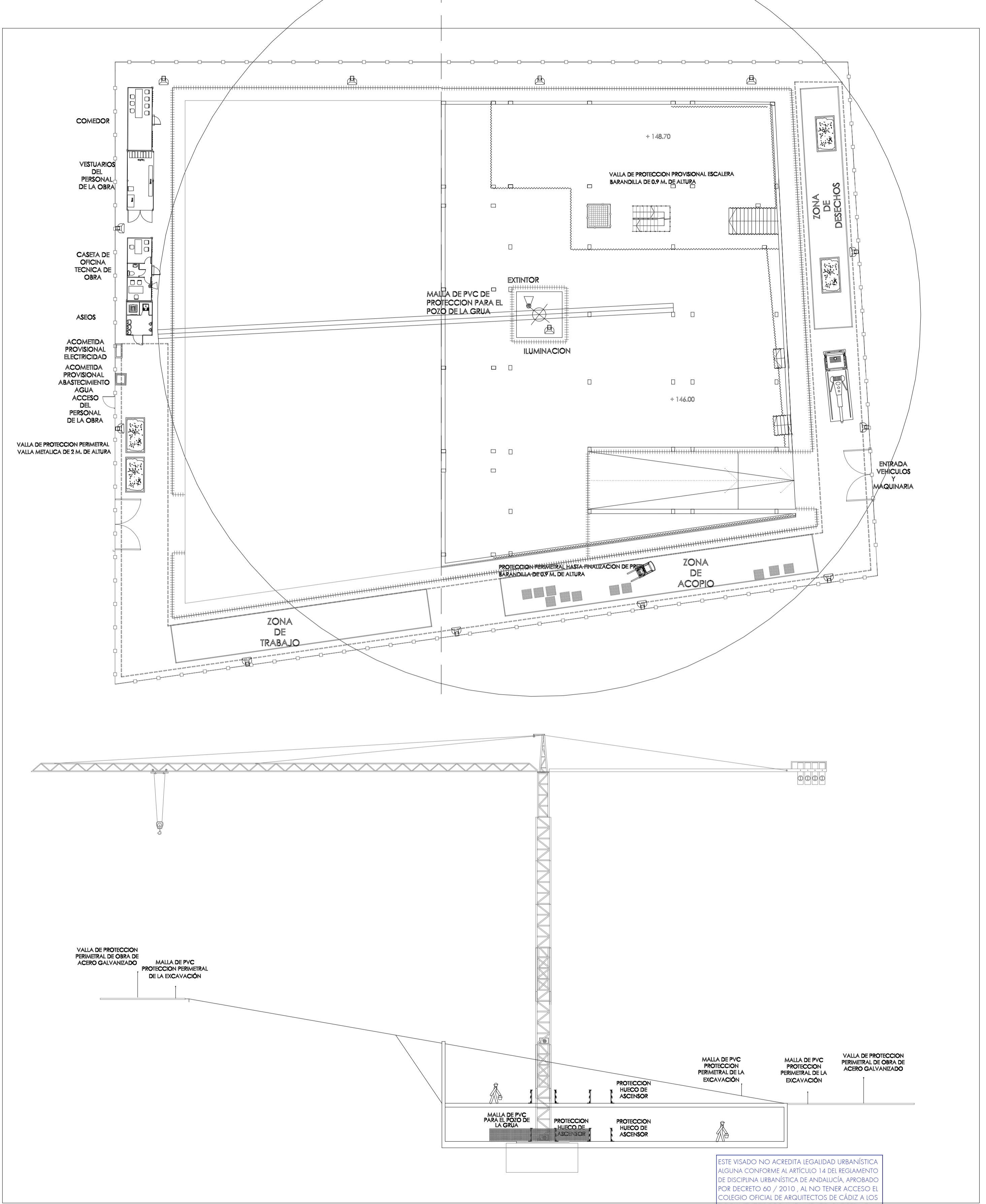


FASE DE ESTRUCTURAS Y CUBIERTA. MEDIDAS DE PROTECCIÓN

RED TIPO HORCA. RED DE POLIAMIDA CON SOPORTES CADA 5M. SOBREPASANDO EN UN METRO EL FORJADO EN CONSTRUCCIÓN. BARANDILLAS RESISTENTES (0.8 M DE ALTURA, CON LISTÓN INTERMEDIO Y RODAPIÉ). ESCALERAS PULDÁREADAS Y PROTEGIDAS, Y ESCALERAS DE MANO. TABLEROS O PLANCHAS RÍGIDAS EN HUECOS HORIZONTALES. SE EVITARÁ MOVER LAS CARGAS CON LA GRÚA SOBRE LA CALLE. SE PROHIBE LA PERMANENCIA DE OPERARIOS EN LAS ZONAS DE BATIDO DE CARGAS. IZADO DE TABLEROS DE ENCOFRADO SUJETOS CON FLEJES O CUERDAS EN BATEAS EMPLINTADAS. DESPRENDIMIENTO DE TABLEROS CON UÑA METÁLICA. ANDAMIOS CON BARANDILLAS PARA COLOCAR BOVEDILLAS. SE INSTALARÁN CAMINOS DE TRES TABLEROS DE ANCHURA, 60CM MÍNIMO. ACOPIO ADECUADO DE MATERIALES. HUECOS HORIZONTALES PROTEGIDOS CON TABLEROS O PLANCHAS RÍGIDAS.

LEYENDA

	ZONA DE VEHICULOS
	ZONA DE EXCAVACION
	EXTINTOR
	CERRAMIENTO PERIMETRAL DE OBRA
	VALLA DE PROTECCION PROVISIONAL, ESCALERA BARANDILLA DE 0.80 m. DE ALTURA
	PROTECCION PERIMETRAL, HASTA FINALIZACION DE CERRAMIENTO BARANDILLA DE 0.8 M. DE ALTURA
	PROTECCION PERIMETRAL DE EXCAVACION
	ILUMINACION DE LA OBRA



ESTE VISADO NO ACREDITA LEGALIDAD URBANÍSTICA ALGUNA CONFORME AL ARTICULO 14 DEL REGLAMENTO DE DISCIPLINA URBANÍSTICA DE ANDALUCÍA APROBADO POR DECRETO 60 / 2010. AL NO TENER ACCESO EL COLEGIO OFICIAL DE ARQUITECTOS DE CÁDIZ A LOS DOCUMENTOS DE PLANEAMIENTO QUE PERMITAN COMPROBAR SU CUMPLIMIENTO

VISADO DE SEGURIDAD Y SALUD

Obras: 32 VIVIENDAS PLURIFAMILIARES

Situación: UJE D-2 "EXTENSION ESTE-CARRETERA DE BARBATE" VEJER DE LA FRONTERA

1306110245110

Título del plano: Estructura Cota 148.00 - 148.70

Escala: 1/200

Forma: A1

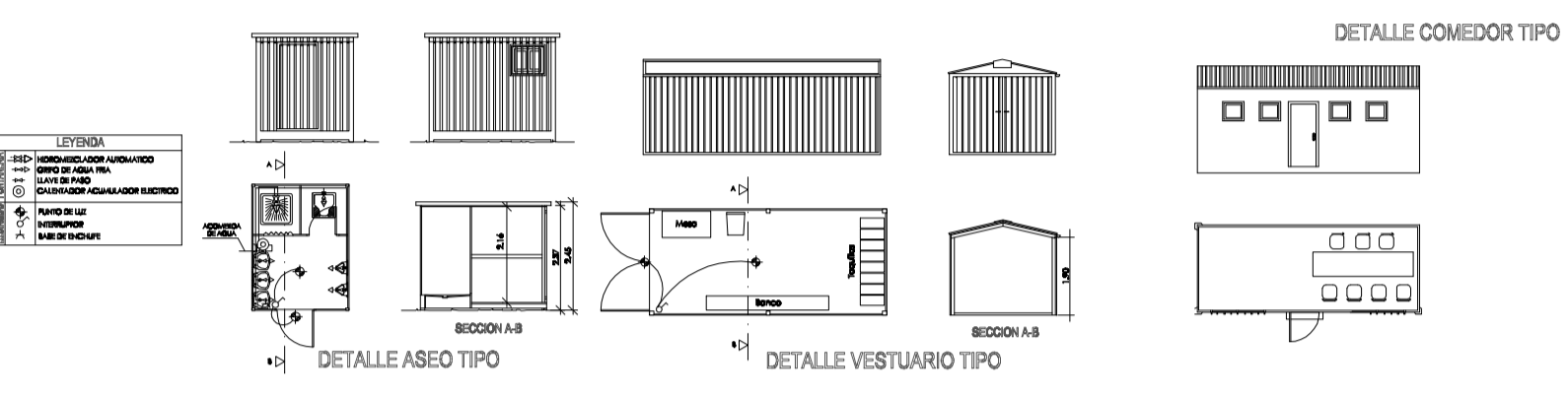
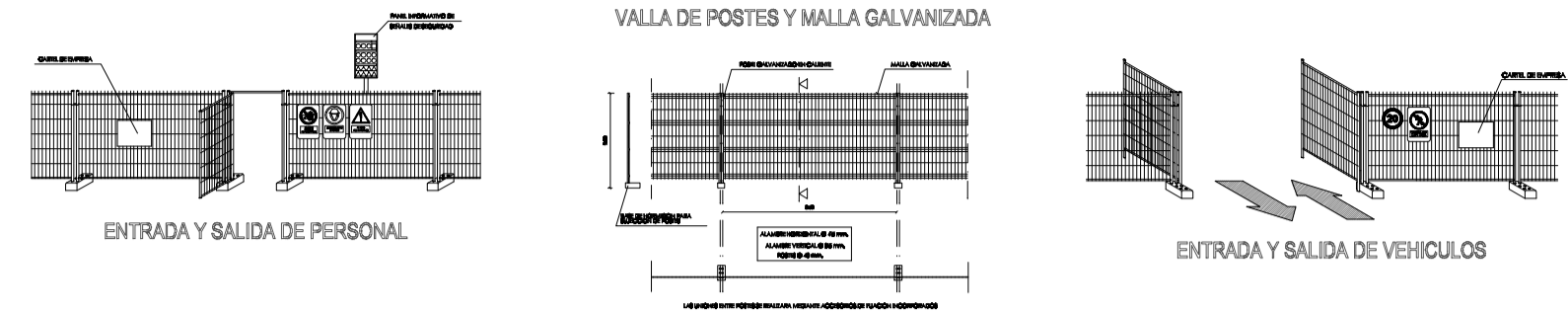
Los Arquitectos: SEPTIEMBRE DE 2010

Propietario: OFICIAL arquitectos de CADIZ


Empresa: EMPRESA PROVINCIAL DE VIVIENDA Y SUELO DE CADIZ, S.A.

David Muñoz López

Basilio Iglesias Lobato

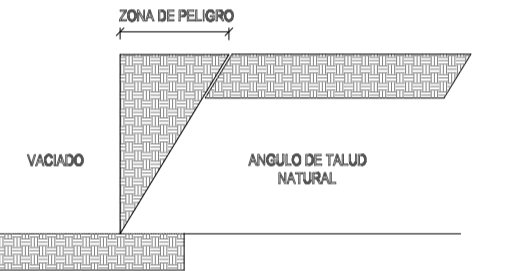


TOPE PARA CAMION DURANTE EL VERTIDO DE TIERRAS

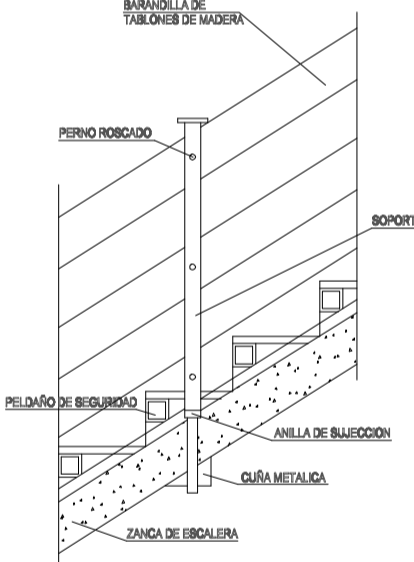


SEPARACION A LA EXCAVACION

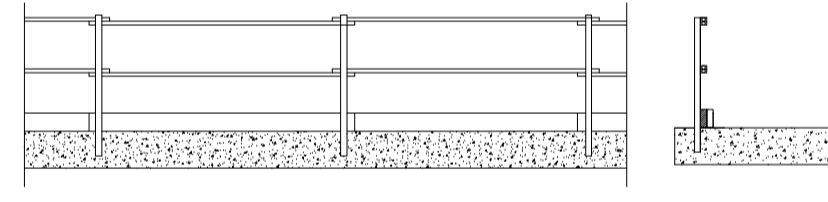
Deberá tenerse presente que la distancia mínima entre la zona de fluencia del peso de la grúa y las paredes de la zona excavada, estará condicionada por el ángulo del talud natural (α) y como se indica en el croquis siguiente.



DETALLE BARANDILLA DE ESCALERA



BARANDILLAS DE PROTECCION DE CANTOS DE FORJADO

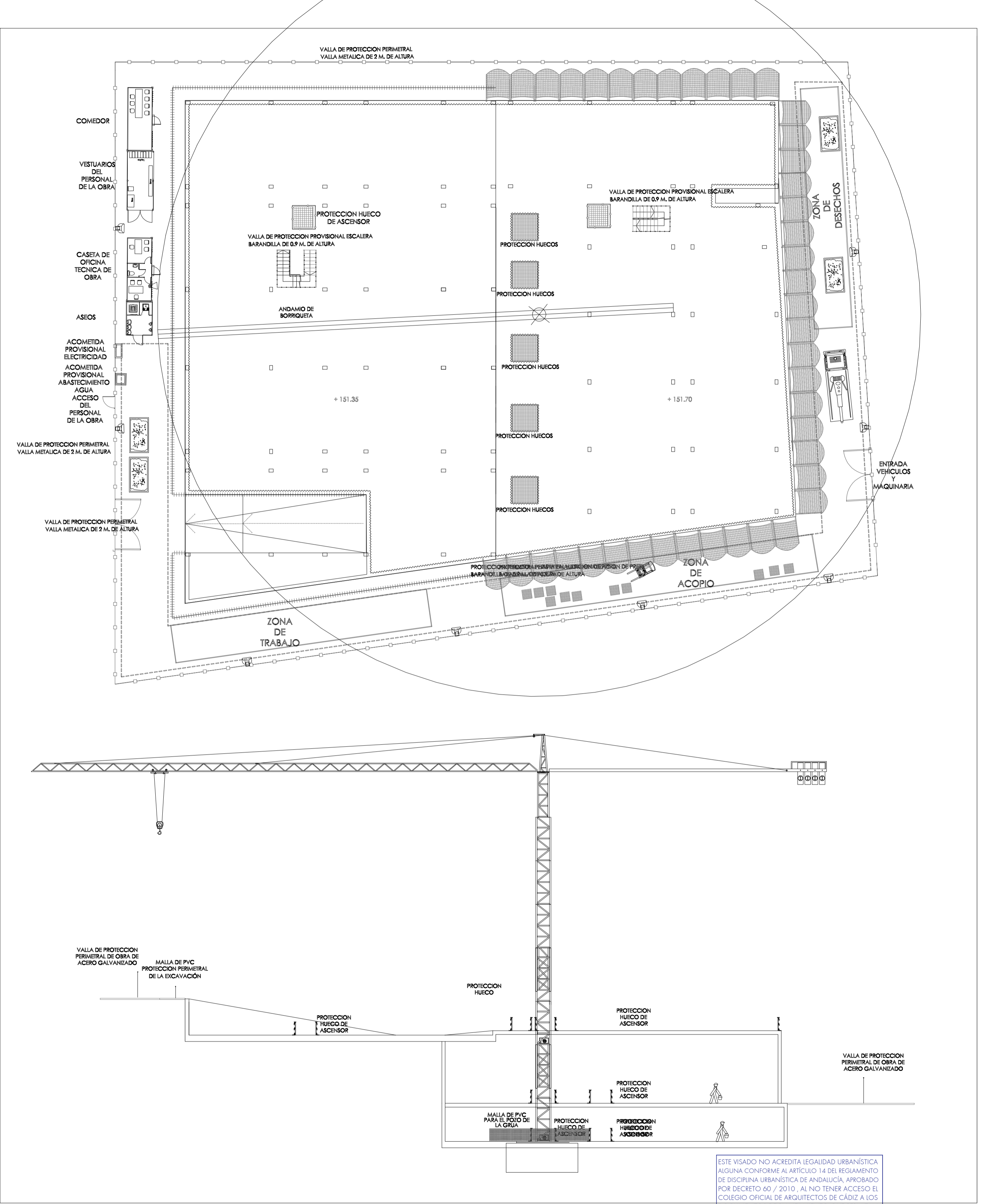


FASE DE ESTRUCTURAS Y CUBIERTA. MEDIDAS DE PROTECCIÓN

RED TIPO HORCA. RED DE POLIAMIDA CON SOPORTES CADA 5M. SOBREPASANDO EN UN METRO EL FORJADO EN CONSTRUCCIÓN. BARANDILLAS RESISTENTES (0.9 M DE ALTURA, CON LISTÓN INTERMEDIO Y RODAPIÉ). ESCALERAS Peldaños y protegidas, y ESCALERAS DE MANO. TABLEROS O PLANCHAS RÍGIDAS EN HUECOS HORIZONTALES. SE EVITARÁ MOVER LAS CARGAS CON LA GRÚA SOBRE LA CALLE. SE PROHIBE LA PERMANENCIA DE OPERARIOS EN LAS ZONAS DE BATIDO DE CARGAS. IZADO DE TABLEROS DE ENCOFRADO SUJETOS CON FLEJES O CUERDAS EN BATEAS EMPLENTADAS. DESPRENDIMIENTO DE TABLEROS CON UÑA METÁLICA. ANDAMIOS CON BARANDILLAS PARA COLOCAR BOVEDILLAS. SE INSTALARÁN CAMINOS DE TRES TABLEROS DE ANCHURA, 60CM MÍNIMO. ACOPIO ADECUADO DE MATERIALES. HUECOS HORIZONTALES PROTEGIDOS CON TABLEROS O PLANCHAS RÍGIDAS.

LEYENDA

	ZONA DE VEHICULOS
	ZONA DE EXCAVACION
	EXTINTOR
	CERRAMIENTO PERIMETRAL DE OBRA
	VALLA DE PROTECCION PROVISIONAL ESCALERA BARANDILLA DE 0.90 M. DE ALTURA
	PROTECCION PERIMETRAL HASTA FINALIZACION DE CERRAMIENTO BARANDILLA DE 0.9 M. DE ALTURA
	PROTECCION PERIMETRAL DE EXCAVACION
	ILUMINACION DE LA OBRA



ESTE VISADO NO ACREDITA LEGALIDAD URBANÍSTICA ALGUNAS CONFORME AL ARTICULO 14 DEL REGLAMENTO DE DISCIPLINA URBANÍSTICA DE ANDALUCÍA APROBADO POR DECRETO 60 / 2010. AL NO TENER ACCESO EL COLEGIO OFICIAL DE ARQUITECTOS DE CÁDIZ A LOS DOCUMENTOS DE PLANEAMIENTO QUE PERMITAN COMPROBAR SU CUMPLIMIENTO

VISADO DE SEGURIDAD Y SALUD

Obras: 32 VIVIENDAS PLURIFAMILIARES

Situación: UJE D-2 "EXTENSION ESTE-CARRETERA DE BARBATE" VEJER DE LA FRONTERA

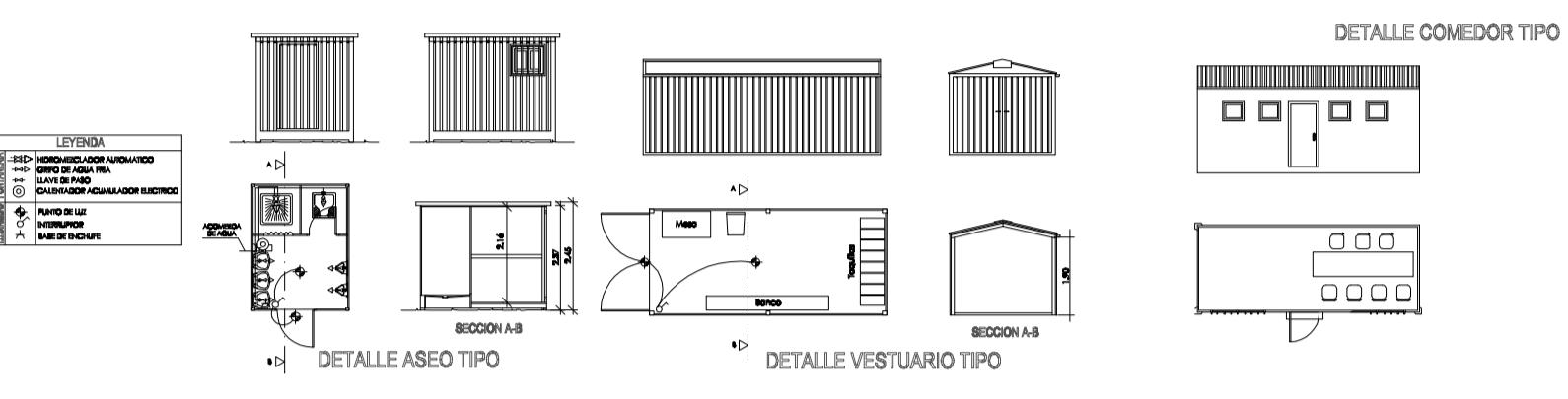
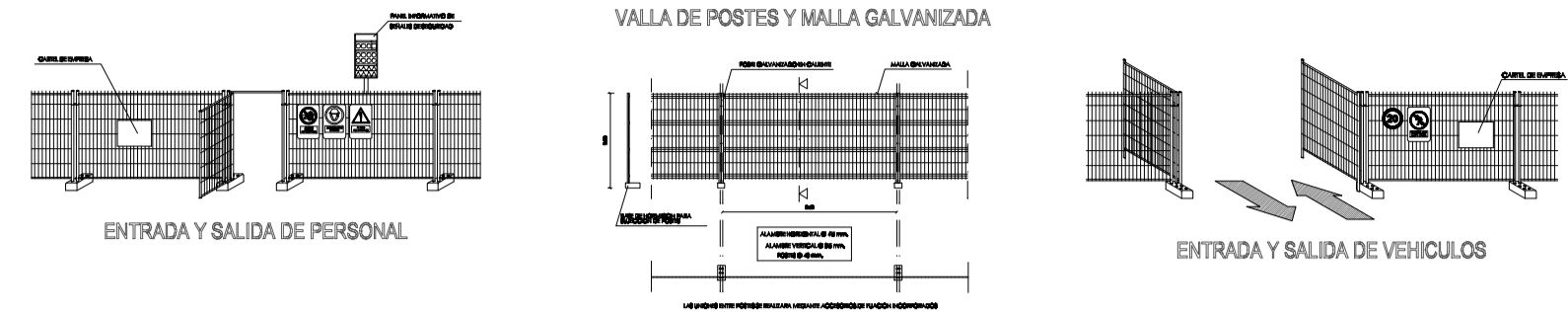
Título del plano: Estructura Cota 151.35 - 15170

Propietario: OFICIAL arquitectos de CADIZ


Escala: 1/200

Fecha: 04

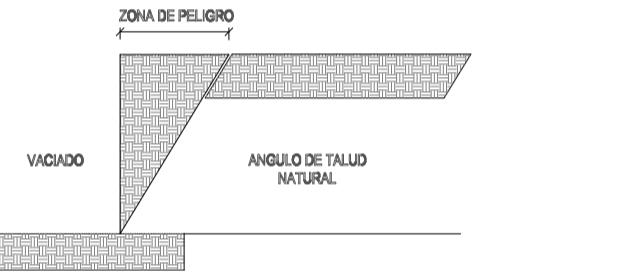
Los Arquitectos: David Murillo López, Basilio Iglesias Lobato



TOPE PARA CAMION DURANTE EL VERTIDO DE TIERRAS

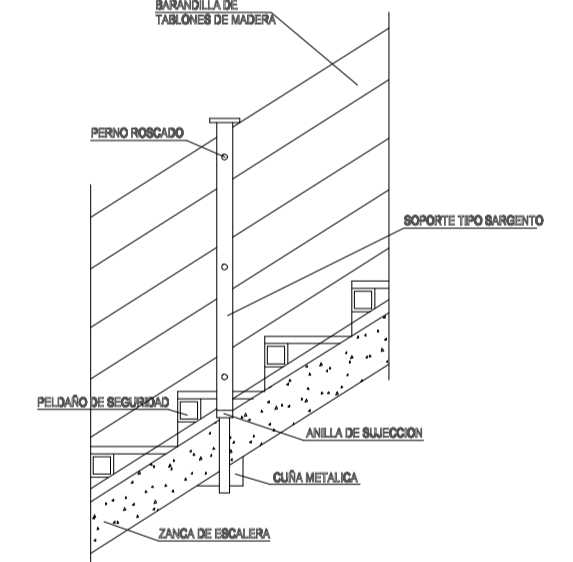


SEPARACION A LA EXCAVACION
 Deberá tenerse presente que la distancia mínima entre la zona de fluencia del peso de la grúa y las paredes de la zona excavada, estará condicionada por el ángulo del talud natural (α) y como se indica en el croquis siguiente.

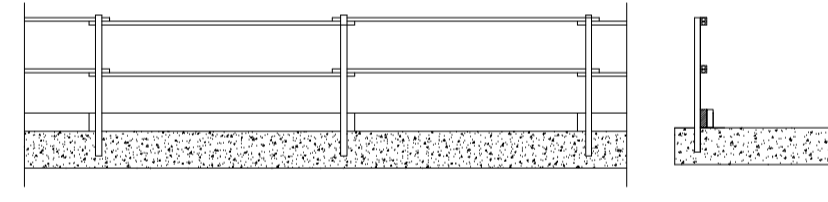


D: DISTANCIA VARIABLE SEGUN EL TIPO DE TERRENO

DETALLE BARANDILLA DE ESCALERA



BARANDILLAS DE PROTECCION DE CANTOS DE FORJADO

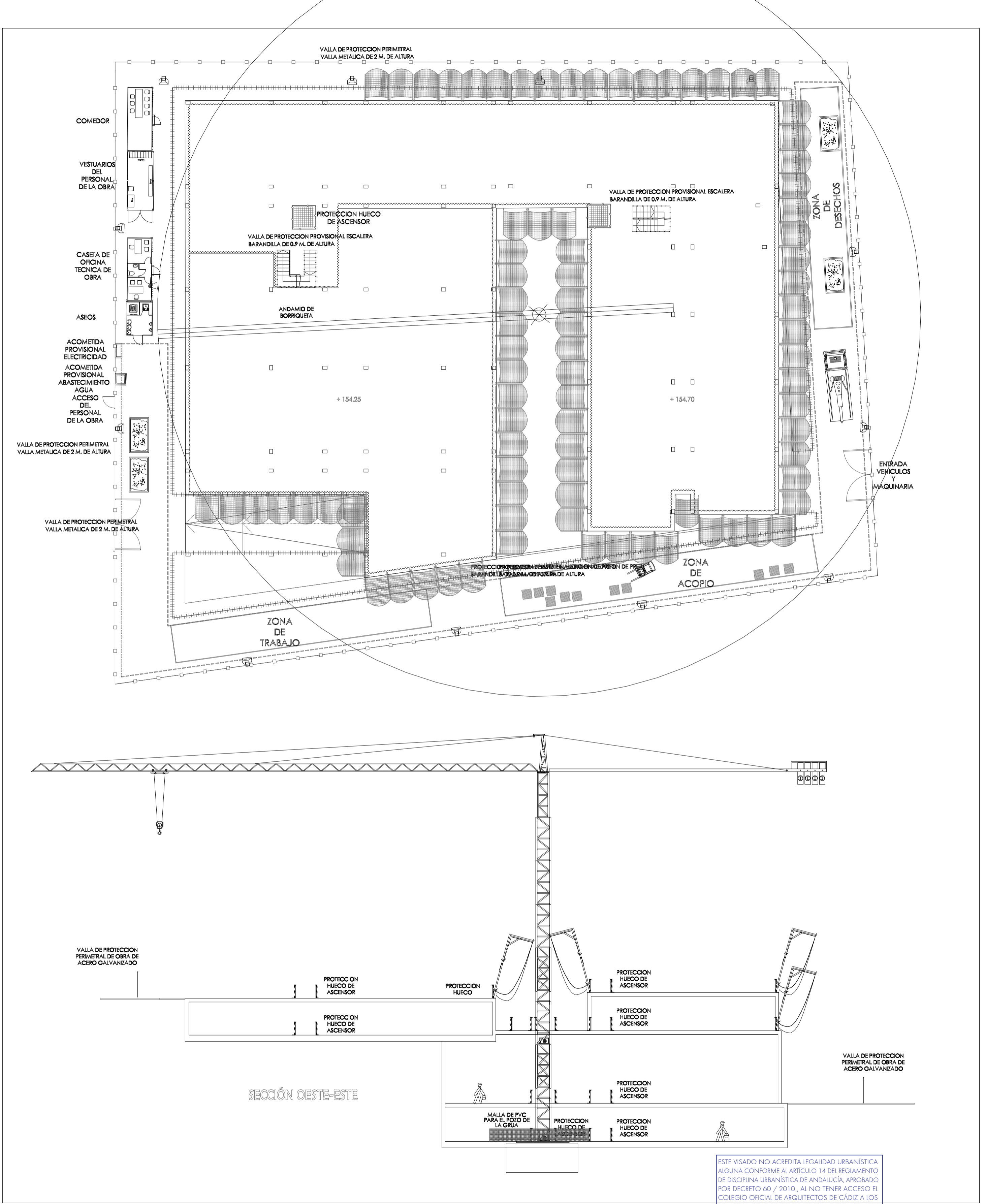


FASE DE ESTRUCTURAS Y CUBIERTA. MEDIDAS DE PROTECCIÓN

RED TIPO HORCA. RED DE POLIAMIDA CON SOPORTES CADA 5M. SOBREPASANDO EN UN METRO EL FORJADO EN CONSTRUCCIÓN. BARANDILLAS RESISTENTES (0.9 M DE ALTURA, CON LISTÓN INTERMEDIO Y RODAPIÉ). ESCALERAS PULDÁREADAS Y PROTEGIDAS, Y ESCALERAS DE MANO. TABLEROS O PLANCHAS RÍGIDAS EN HUECOS HORIZONTALES. SE EVITARÁ MOVER LAS CARGAS CON LA GRÚA SOBRE LA CALLE. SE PROHIBE LA PERMANENCIA DE OPERARIOS EN LAS ZONAS DE BATIDO DE CARGAS. IZADO DE TABLEROS DE ENCOFRADO SUJETOS CON FLEJES O CUERDAS EN BATEAS EMPLINTADAS. DESPRENDIMIENTO DE TABLEROS CON UÑA METÁLICA. ANDAMIOS CON BARANDILLAS PARA COLOCAR BOVEDILLAS. SE INSTALARÁN CAMINOS DE TRES TABLEROS DE ANCHURA, 60CM MÍNIMO. ACOPIO ADECUADO DE MATERIALES. HUECOS HORIZONTALES PROTEGIDOS CON TABLEROS O PLANCHAS RÍGIDAS.

LEYENDA

- ZONA DE VEHICULOS
- ZONA DE EXCAVACION
- EXTINTOR
- CERRAMIENTO PERIMETRAL DE OBRA
- VALLA DE PROTECCION PROVISIONAL, ESCALERA BARANDILLA DE 0.90 M. DE ALTURA
- PROTECCION PERIMETRAL, HASTA FINALIZACION DE CERRAMIENTO BARANDILLA DE 0.9 M. DE ALTURA
- PROTECCION PERIMETRAL DE EXCAVACION
- ILUMINACION DE LA OBRA



ESTE VISADO NO ACREDITA LEGALIDAD URBANÍSTICA ALGUNAS CONFORME AL ARTICULO 14 DEL REGLAMENTO DE DISCIPLINA URBANÍSTICA DE ANDALUCÍA APROBADO POR DECRETO 60 / 2010. AL NO TENER ACCESO EL COLEGIO OFICIAL DE ARQUITECTOS DE CÁDIZ A LOS DOCUMENTOS DE PLANEAMIENTO QUE PERMITAN COMPROBAR SU CUMPLIMIENTO

VISADO DE SEGURIDAD Y SALUD

Obras: 32 VIVIENDAS PLURIFAMILIARES

Situación: UJE D-2 "EXTENSION ESTE-CARRETERA DE BARBATE" VEJER DE LA FRONTERA

Título del plano: Estructura Cota 154.25 - 154.70

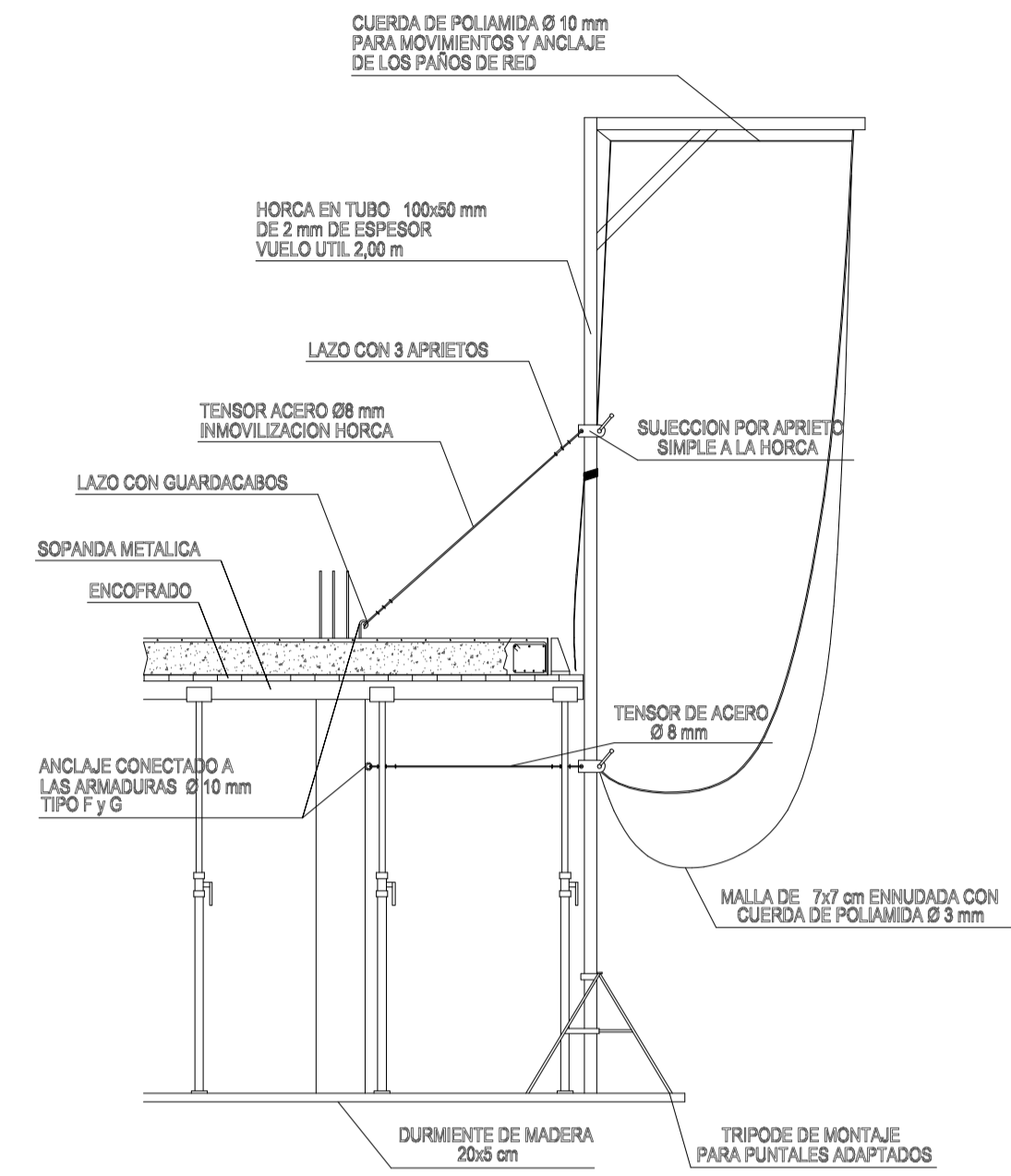
Propietario: OFICIAL arquitectos de CADIZ

Escala: 1/200

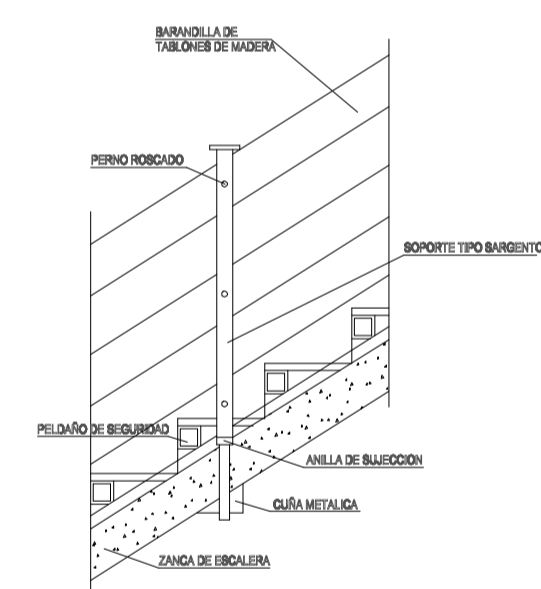
Fecha: 05

Los Arquitectos: David Murillo López, Basilio Iglesias Lobato

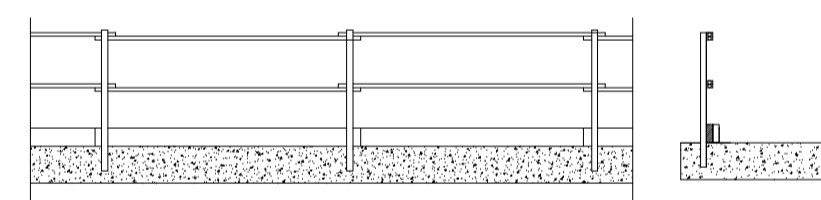
DISPOSICION CORRECTA DE RED TIPO HORCA



DETALLE BARANDILLA DE ESCALERA



BARANDILLAS DE PROTECCION DE CANTOS DE FORJADO

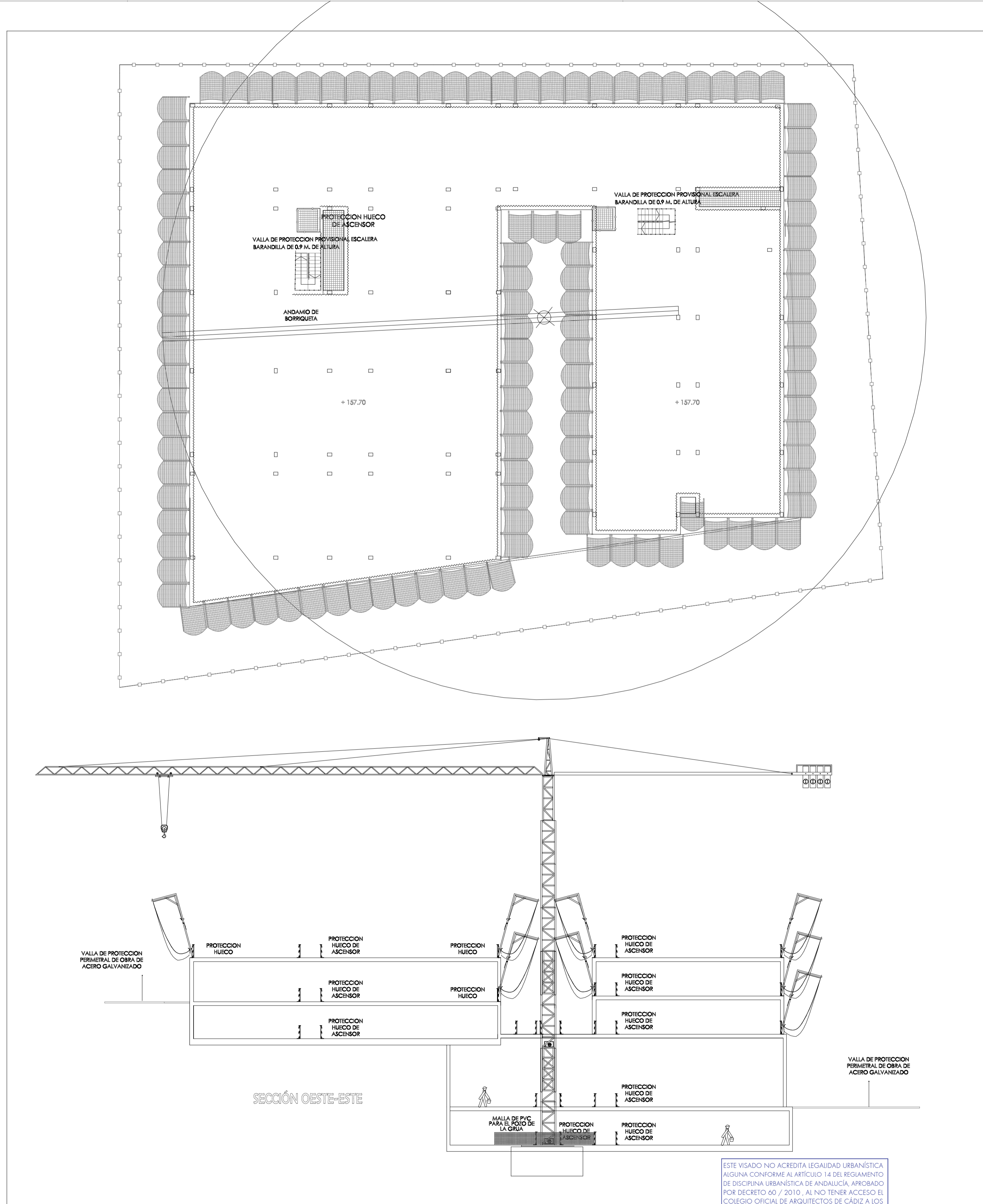


FASE DE ESTRUCTURAS Y CUBIERTA. MEDIDAS DE PROTECCIÓN

RED TIPO HORCA. RED DE POLIAMIDA CON SOPORTES CADA 5M. SOBREPASANDO EN UN METRO EL FORJADO EN CONSTRUCCIÓN. BARANDILLAS RESISTENTES (0,9 M DE ALTURA, CON LISTÓN INTERMEDIO Y RODAPIÉ). ESCALERAS Peldaños y protegidas, y ESCALERAS DE MANO. TABLEROS O PLANCHAS RÍGIDAS EN HUECOS HORIZONTALES. SE EVITARÁ MOVER LAS CARGAS CON LA GRÚA SOBRE LA CALLE. SE PROHIBE LA PERMANENCIA DE OPERARIOS EN LAS ZONAS DE BATIDO DE CARGAS. IZADO DE TABLEROS DE ENCOFRADO SUJETOS CON FLEJES O CUERDAS EN BATEAS EMPLINTADAS. DESPRENDIMIENTO DE TABLEROS CON UÑA METÁLICA. ANDAMIOS CON BARANDILLAS PARA COLOCAR BOVEDILLAS. SE INSTALARÁN CAMINOS DE TRES TABLEROS DE ANCHURA, 60CM MÍNIMO. ACOPIO ADECUADO DE MATERIALES. HUECOS HORIZONTALES PROTEGIDOS CON TABLEROS O PLANCHAS RÍGIDAS.

LEYENDA

	ZONA DE VEHICULOS
	ZONA DE EXCAVACION
	EXTINTOR
	CERRAMIENTO PERIMETRAL DE OBRA
	VALLA DE PROTECCION PROVISIONAL, ESCALERA BARANDILLA DE 0,90 m. DE ALTURA
	PROTECCION PERIMETRAL, HASTA FINALIZACION DE CERRAMIENTO BARANDILLA DE 0,9 M. DE ALTURA
	PROTECCION PERIMETRAL DE EXCAVACION
	ILUMINACION DE LA OBRA



ESTE VISADO NO ACREDITA LEGALIDAD URBANÍSTICA ALGUNAS CONFORME AL ARTICULO 14 DEL REGLAMENTO DE DISCIPLINA URBANÍSTICA DE ANDALUCÍA APROBADO POR DECRETO 60 / 2010. AL NO TENER ACCESO EL COLEGIO OFICIAL DE ARQUITECTOS DE CÁDIZ A LOS DOCUMENTOS DE PLANEAMIENTO QUE PERMITAN COMPROBAR SU CUMPLIMIENTO

VISADO DE SEGURIDAD Y SALUD

Obras: 32 VIVIENDAS PLURIFAMILIARES

Situación: UE D-2 "EXTENSION ESTE-CARRETERA DE BARBATE" VEJER DE LA FRONTERA

Título del plano: Estructura Cota 157,70

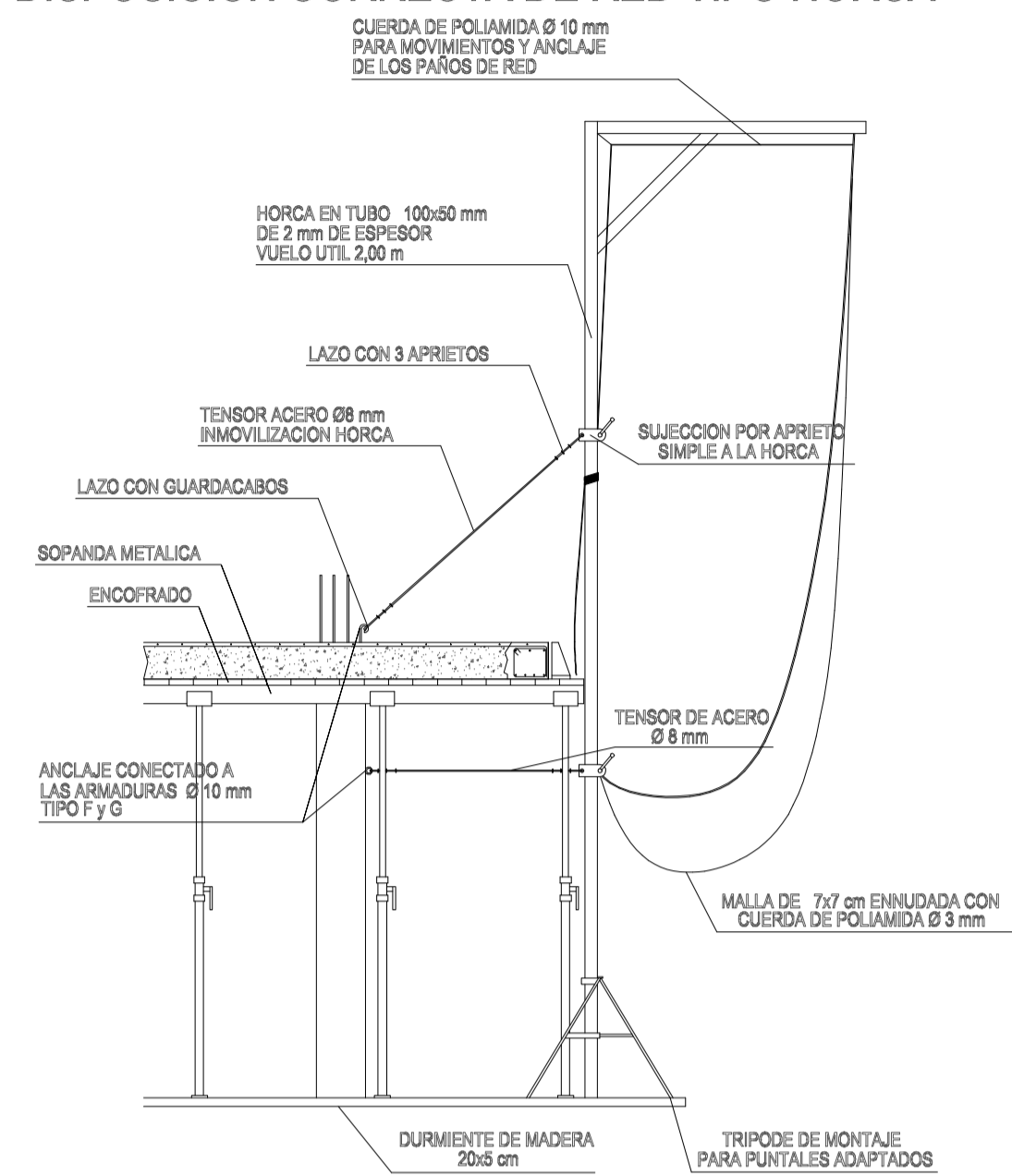
Propietario: OFICIAL EMPRESA PROVINCIAL DE VIVIENDA Y SUELO DE CÁDIZ S.A.

Escala: 1/200

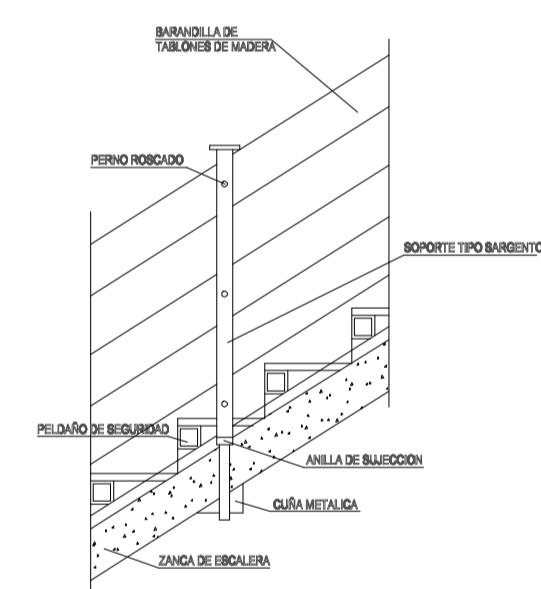
Fecha: 06

Los Arquitectos: David Muñoz López, Basilio Iglesias Lobato

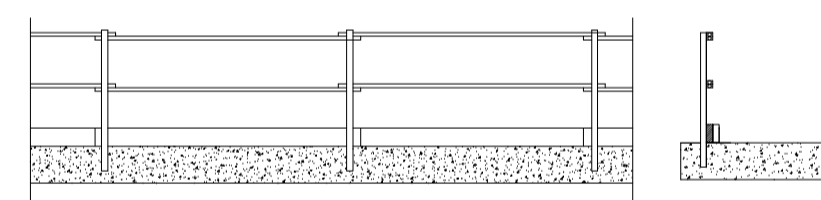
DISPOSICION CORRECTA DE RED TIPO HORCA



DETALLE BARANDILLA DE ESCALERA



BARANDILLAS DE PROTECCION DE CANTOS DE FORJADO

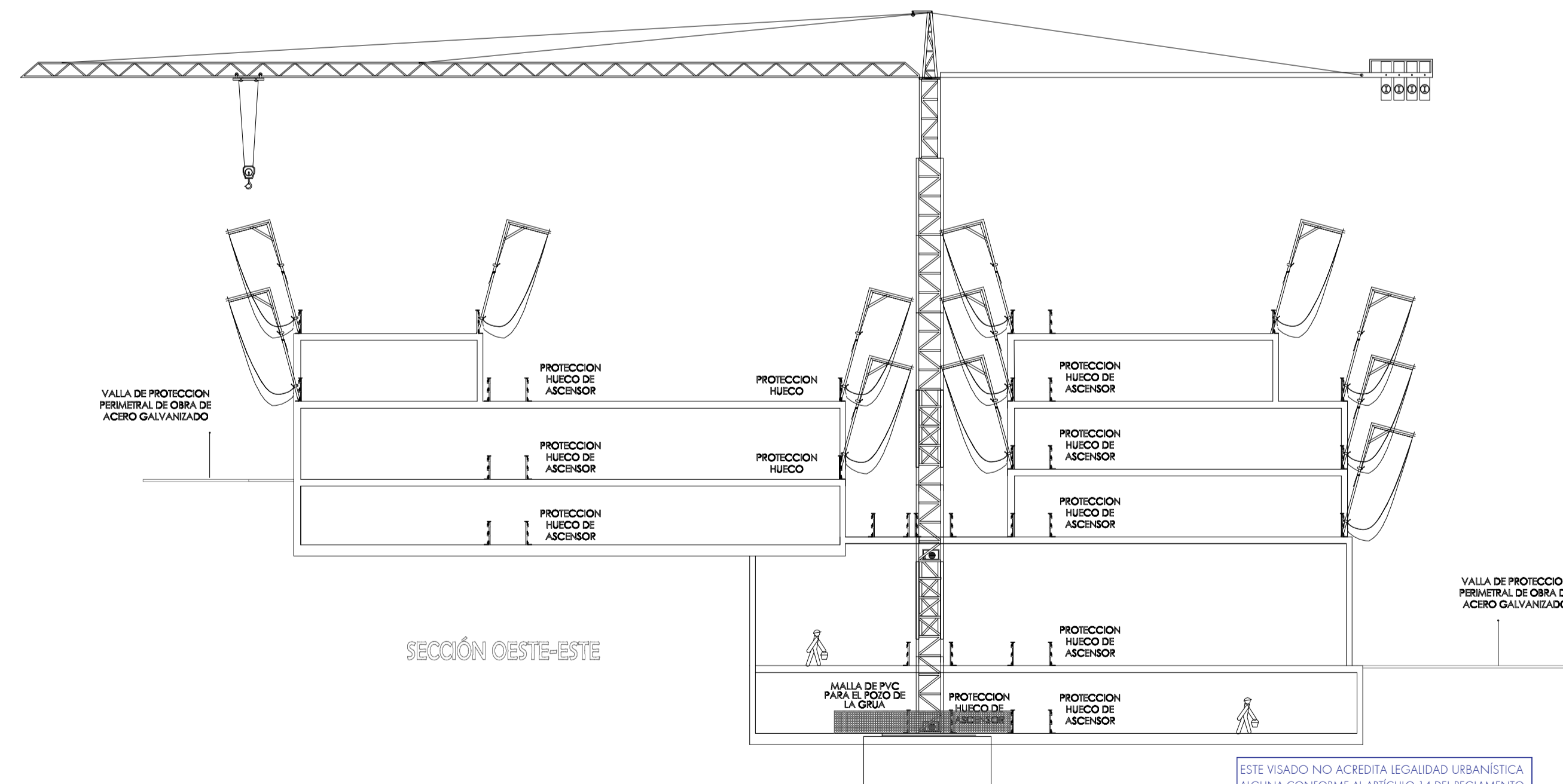
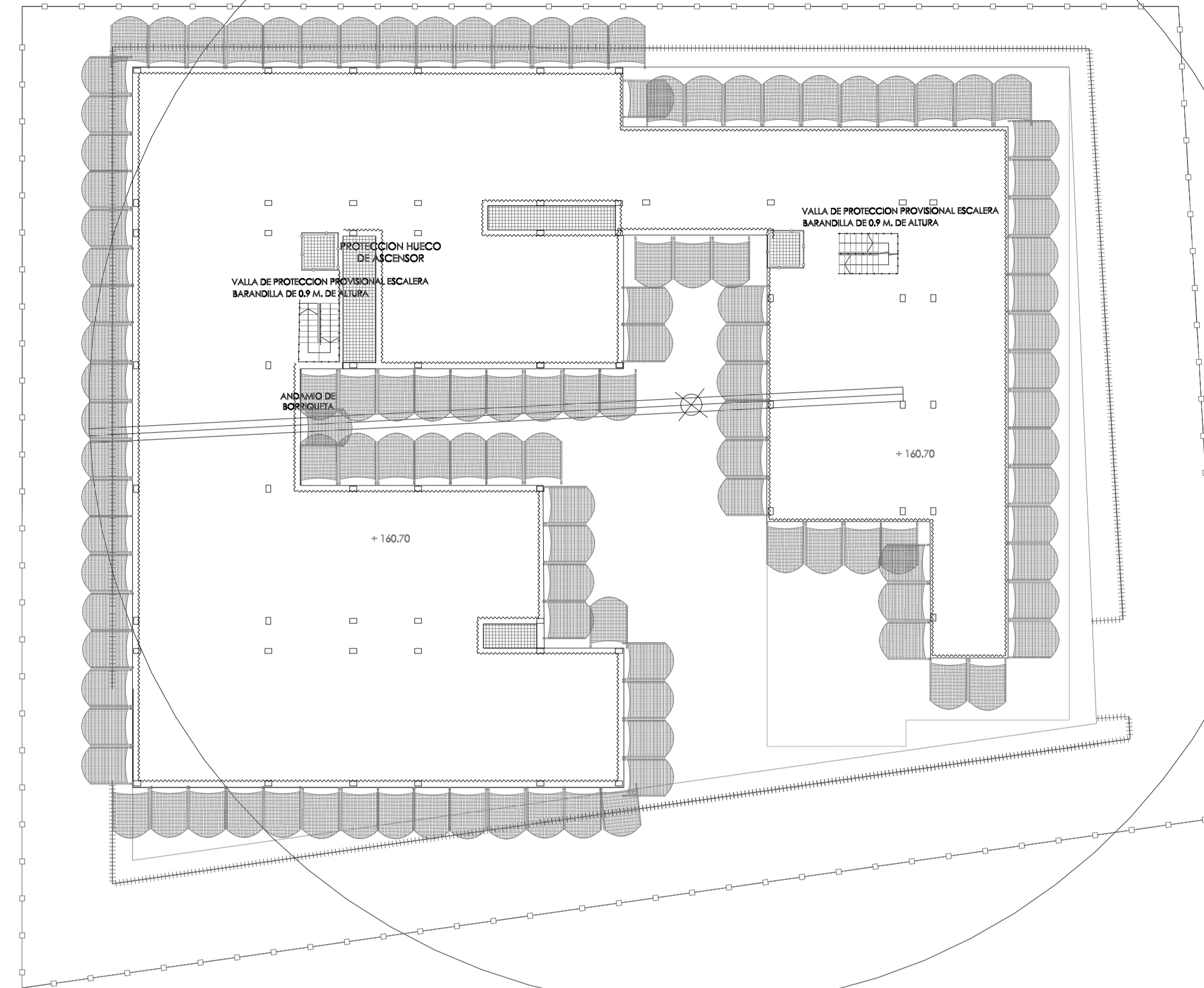


FASE DE ESTRUCTURAS Y CUBIERTA. MEDIDAS DE PROTECCIÓN

RED TIPO HORCA. RED DE POLIAMIDA CON SOPORTES CADA 5M. SOBREPASANDO EN UN METRO EL FORJADO EN CONSTRUCCION. BARANDILLAS RESISTENTES (0,9 M DE ALTURA, CON LISTÓN INTERMEDIO Y RODAPIÉ). ESCALERAS PELDREADAS Y PROTEGIDAS, Y ESCALERAS DE MANO. TABLEROS O PLANCHAS RÍGIDAS EN HUECOS HORIZONTALES. SE EVITARÁ MOVER LAS CARGAS CON LA GRÚA SOBRE LA CALLE. SE PROHIBE LA PERMANENCIA DE OPERARIOS EN LAS ZONAS DE BATIDO DE CARGAS. IZADO DE TABLEROS DE ENCOFRADO SUJETOS CON FLEJES O CUERDAS EN BATEAS EMPLANTADAS. DESPRENDIMIENTO DE TABLEROS CON UÑA METÁLICA. ANDAMIOS CON BARANDILLAS PARA COLOCAR BOVEDILLAS. SE INSTALARÁN CAMINOS DE TRES TABLEROS DE ANCHURA, 60CM MÍNIMO. ACOPIO ADECUADO DE MATERIALES. HUECOS HORIZONTALES PROTEGIDOS CON TABLEROS O PLANCHAS RÍGIDAS.

LEYENDA

	ZONA DE VEHICULOS
	ZONA DE EXCAVACION
	EXTINTOR
	CERRAMIENTO PERIMETRAL DE OBRA
	VALLA DE PROTECCION PROVISIONAL, ESCALERA BARANDILLA DE 0,90 m. DE ALTURA
	PROTECCION PERIMETRAL, HASTA FINALIZACION DE CERRAMIENTO BARANDILLA DE 0,9 M. DE ALTURA
	PROTECCION PERIMETRAL DE EXCAVACION
	ILUMINACION DE LA OBRA



ESTE VISADO NO ACREDITA LEGALIDAD URBANÍSTICA ALGUNAS CONFORME AL ARTICULO 14 DEL REGLAMENTO DE DISCIPLINA URBANÍSTICA DE ANDALUCÍA APROBADO POR DECRETO 60 / 2010. AL NO TENER ACCESO EL COLEGIO OFICIAL DE ARQUITECTOS DE CÁDIZ A LOS DOCUMENTOS DE PLANEAMIENTO QUE PERMITAN COMPROBAR SU CUMPLIMIENTO

VISADO DE SEGURIDAD Y SALUD

Obras: 32 VIVIENDAS PLURIFAMILIARES

Situación: UE D-2 "EXTENSION ESTE-CARRETERA DE BARBATE" VEJER DE LA FRONTERA

Título del plano: Estructura Cota 160,70

Propietario: OFICIAL arquitectos de CADIZ

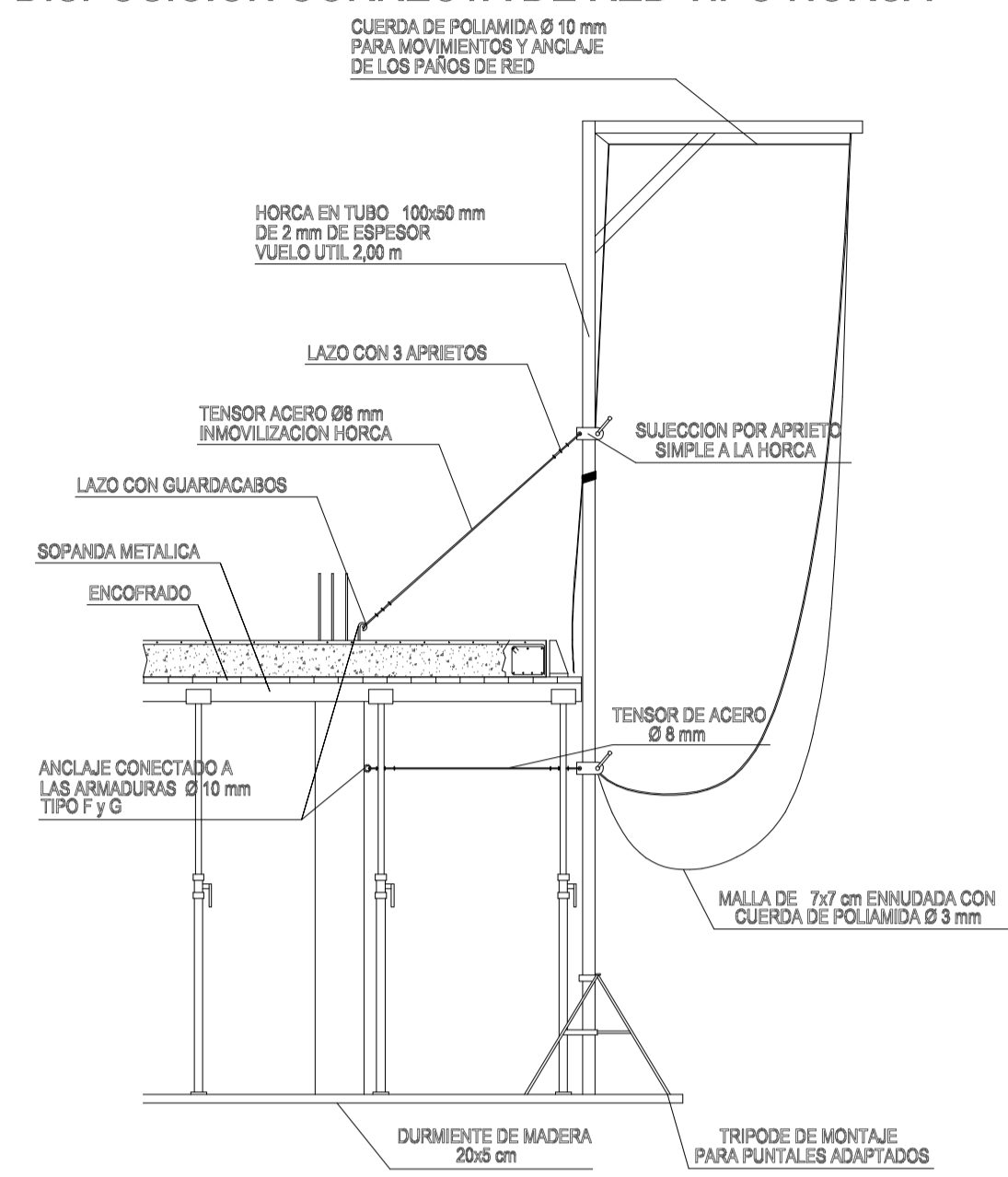
Escala: 1/200

Forma: A1

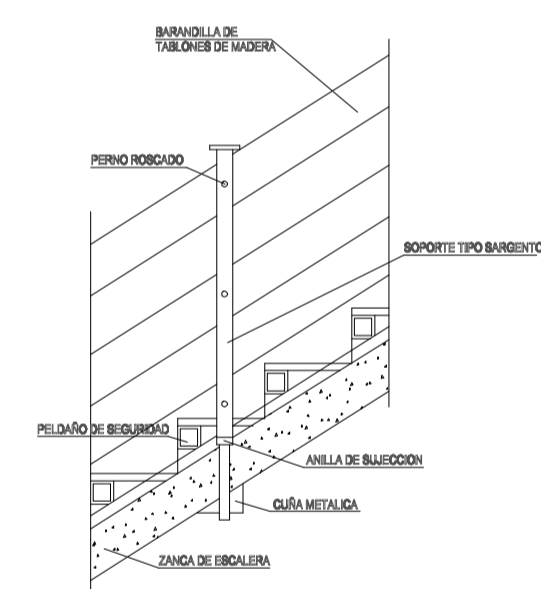
Los Arquitectos: David Murillo López, Basilio Iglesias Lobatón

Fecha: SEPTIEMBRE DE 2010

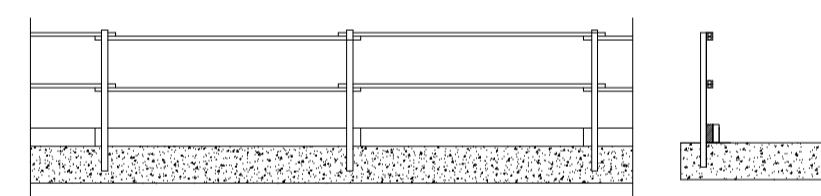
DISPOSICION CORRECTA DE RED TIPO HORCA



DETALLE BARANDILLA DE ESCALERA



BARANDILLAS DE PROTECCION DE CANTOS DE FORJADO

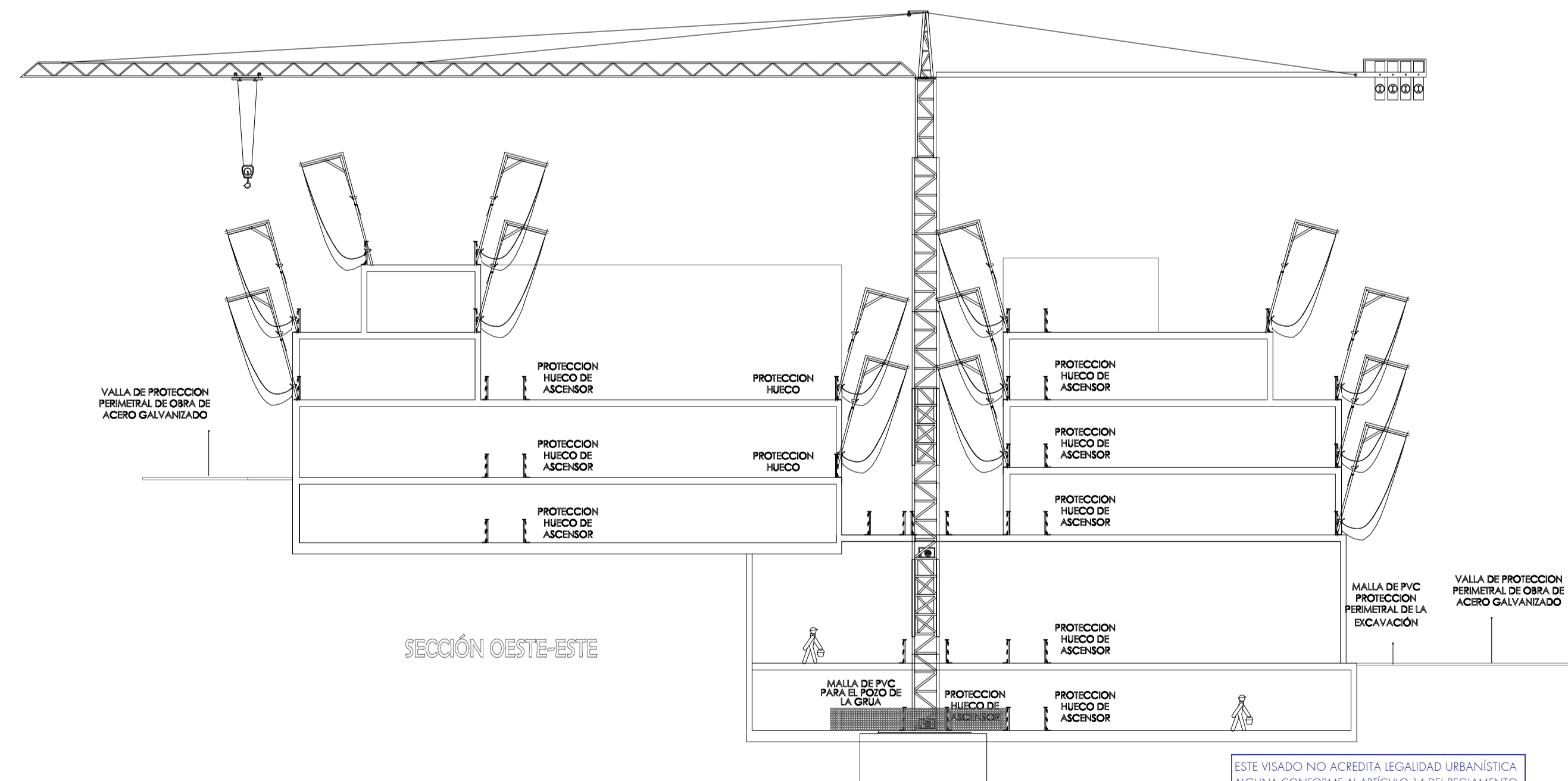
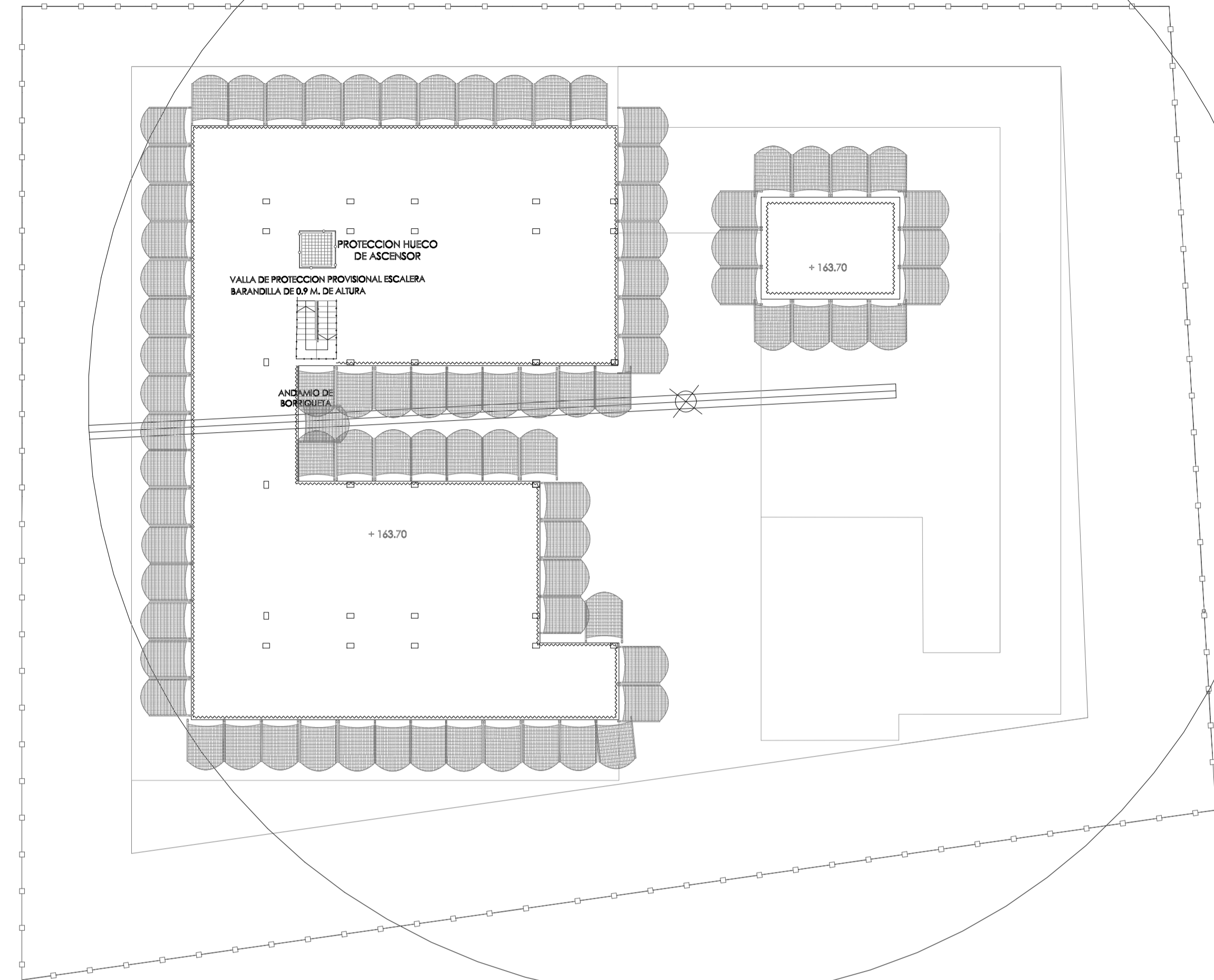


FASE DE ESTRUCTURAS Y CUBIERTA. MEDIDAS DE PROTECCIÓN

RED TIPO HORCA. RED DE POLIAMIDA CON SOPORTES CADA 5M. SOBREPASANDO EN UN METRO EL FORJADO EN CONSTRUCCIÓN. BARANDILLAS RESISTENTES (0,8 M DE ALTURA, CON LISTÓN INTERMEDIO Y RODAPIÉ). ESCALERAS Peldaños y protegidas, y escaleras de mano. TABLEROS O PLANCHAS RÍGIDAS EN HUECOS HORIZONTALES. SE EVITARÁ MOVER LAS CARGAS CON LA GRÚA SOBRE LA CALLE. SE PROHIBE LA PERMANENCIA DE OPERARIOS EN LAS ZONAS DE BATIDO DE CARGAS. IZADO DE TABLEROS DE ENCOFRADO SUJETOS CON FLEJES O CUERDAS EN BATEAS EMPLINTADAS. DESPRENDIMIENTO DE TABLEROS CON UÑA METALICA. ANDAMIOS CON BARANDILLAS PARA COLOCAR BOVEDILLAS. SE INSTALARÁN CAMINOS DE TRES TABLEROS DE ANCHURA, 60CM MÍNIMO. ACOPIO ADECUADO DE MATERIALES. HUECOS HORIZONTALES PROTEGIDOS CON TABLEROS O PLANCHAS RÍGIDAS.

LEYENDA

	ZONA DE VEHICULOS
	ZONA DE EXCAVACION
	EXTINTOR
	CERRAMIENTO PERIMETRAL DE OBRA
	VALLA DE PROTECCION PROVISIONAL, ESCALERA BARANDILLA DE 0,80 m. DE ALTURA
	PROTECCION PERIMETRAL HASTA FINALIZACION DE CERRAMIENTO BARANDILLA DE 0,8 M. DE ALTURA
	PROTECCION PERIMETRAL DE EXCAVACION
	ILUMINACION DE LA OBRA



ESTE VISADO NO ACREDITA LEGALIDAD URBANÍSTICA ALGUNAS CONFORME AL ARTICULO 14 DEL REGLAMENTO DE DISCIPLINA URBANÍSTICA DE ANDALUCÍA APROBADO POR DECRETO 60 / 2010. AL NO TENER ACCESO EL COLEGIO OFICIAL DE ARQUITECTOS DE CÁDIZ A LOS DOCUMENTOS DE PLANEAMIENTO QUE PERMITAN COMPROBAR SU CUMPLIMIENTO

VISADO DE SEGURIDAD Y SALUD

Obras: 32 VIVIENDAS PLURIFAMILIARES

Situación: UJE D-2 "EXTENSION ESTE-CARRETERA DE BARBATE" VEJER DE LA FRONTERA

Título del plano: Estructura Cota (63,70) Medidas de Seguridad

Propietario: OFICIAL arquitectos de CADIZ

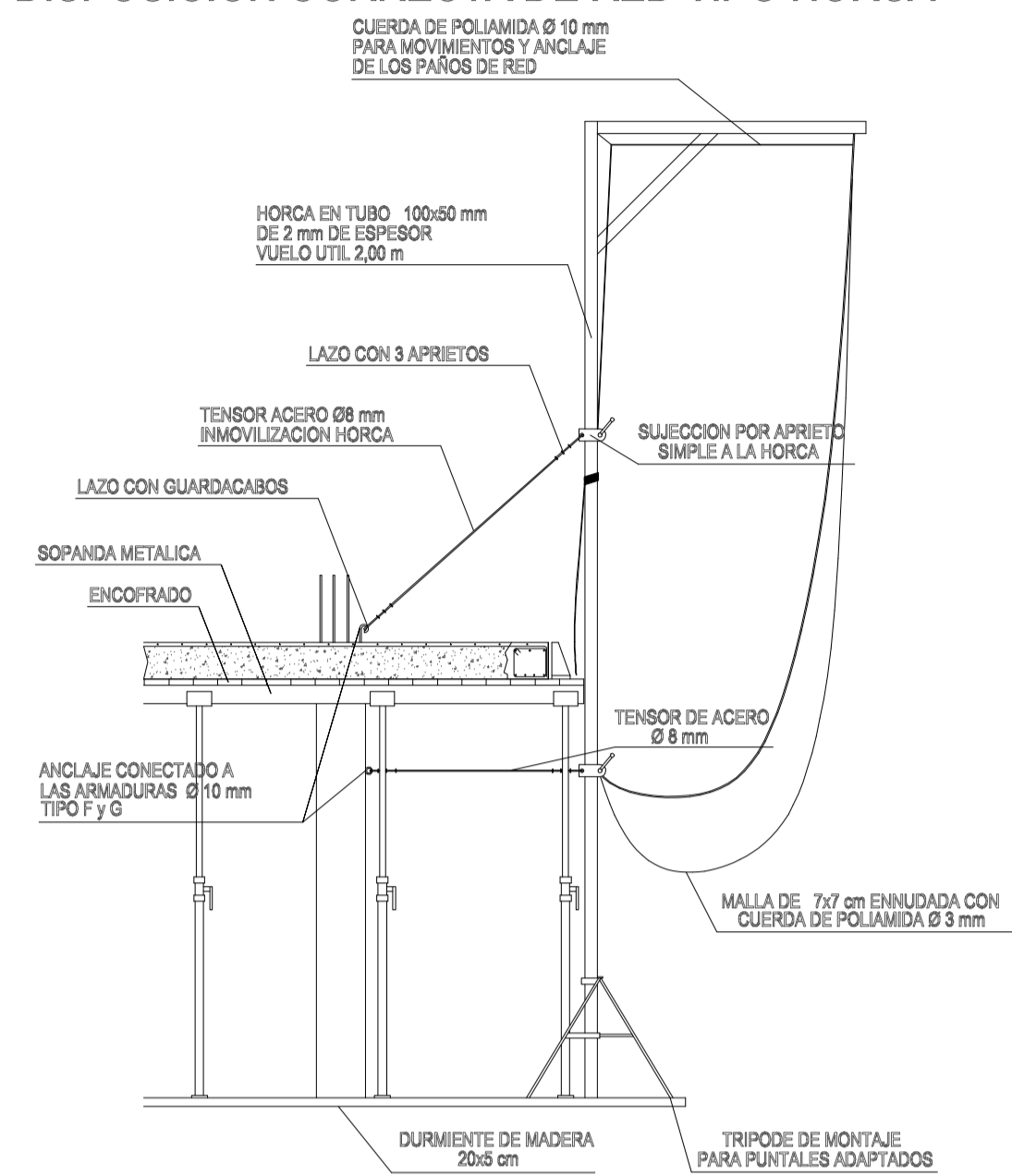
Escala: 1/200 Formato: A1

Nº: 08

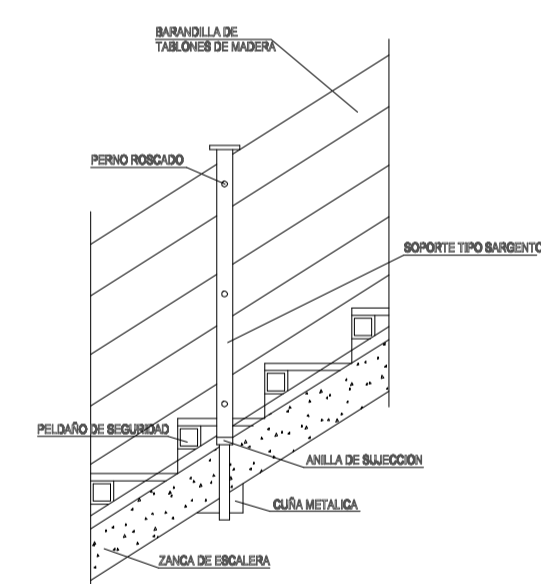
Los Arquitectos: David Muñoz López Basilio Iglesias Lobato

Fecha: SEPTIEMBRE DE 2010

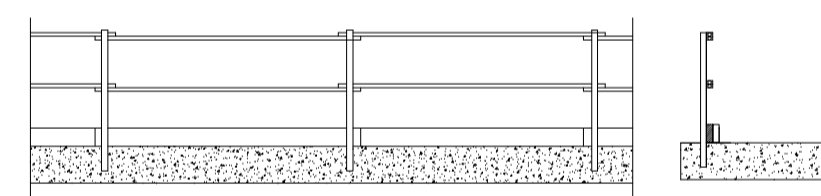
DISPOSICION CORRECTA DE RED TIPO HORCA



DETALLE BARANDILLA DE ESCALERA



BARANDILLAS DE PROTECCION DE CANTOS DE FORJADO

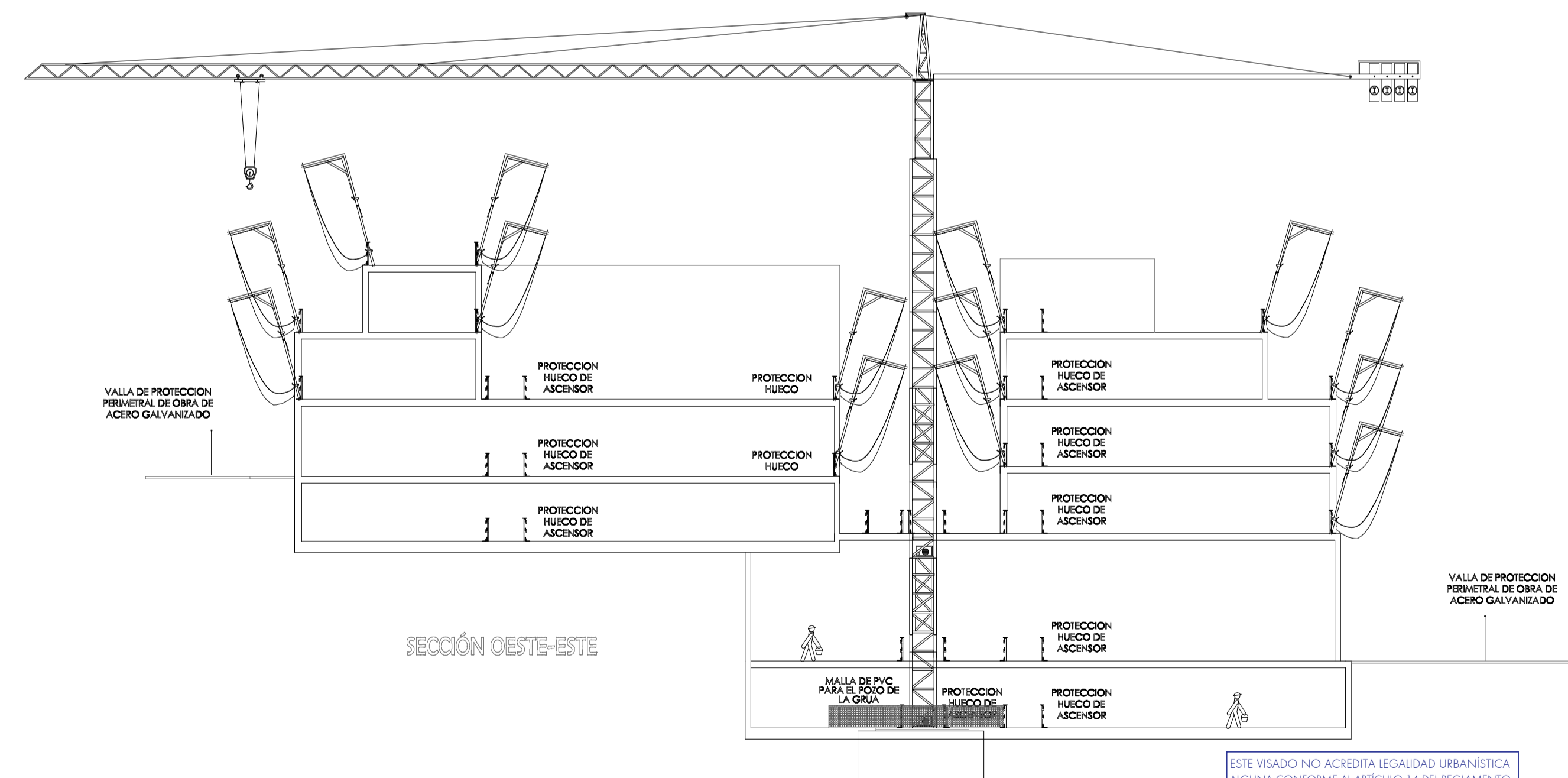
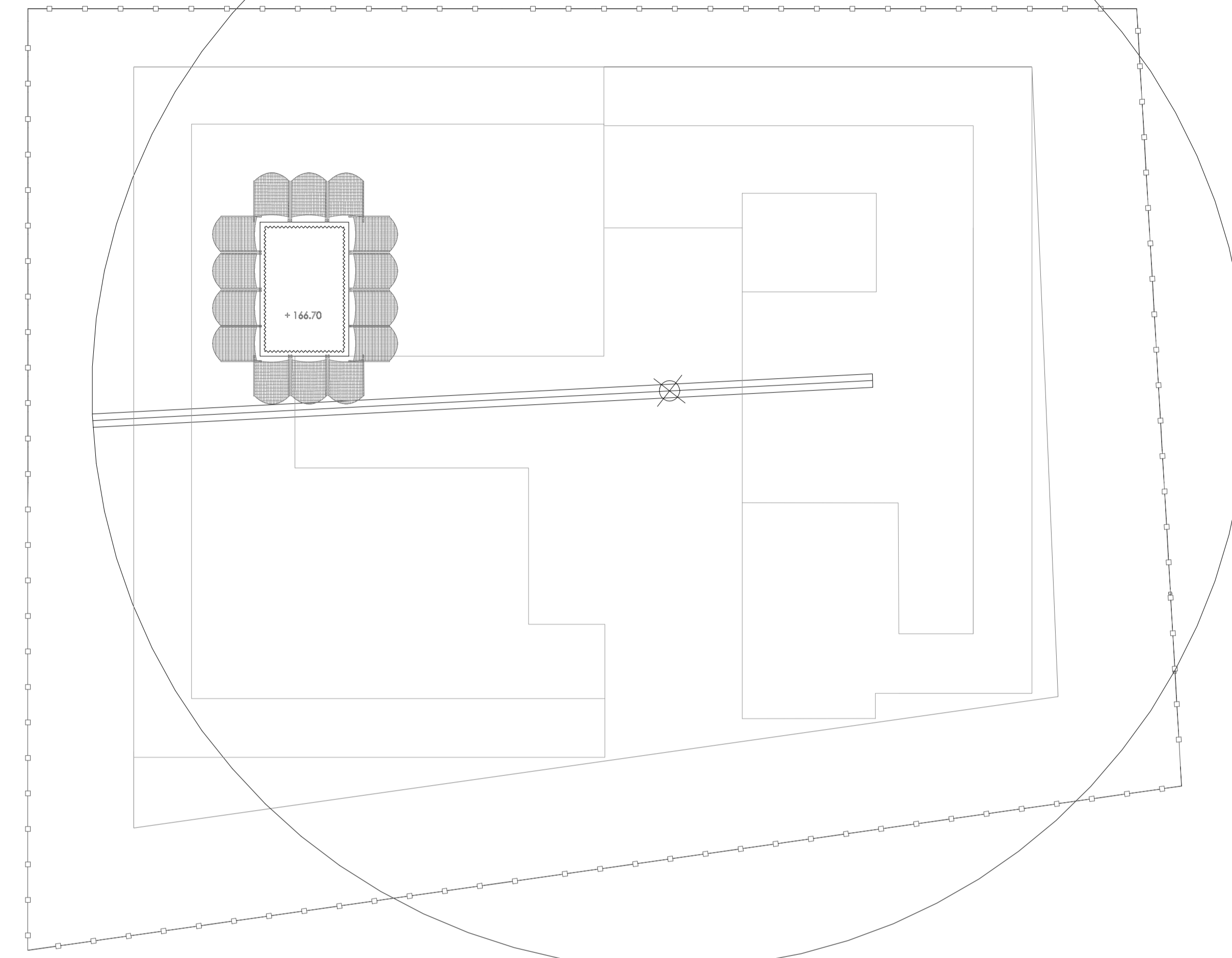


FASE DE ESTRUCTURAS Y CUBIERTA. MEDIDAS DE PROTECCIÓN

RED TIPO HORCA. RED DE POLIAMIDA CON SOPORTES CADA 5M. SOBREPASANDO EN UN METRO EL FORJADO EN CONSTRUCCIÓN. BARANDILLAS RESISTENTES (0,8 M DE ALTURA, CON LISTÓN INTERMEDIO Y RODAPIÉ). ESCALERAS Peldaños y protegidas, y escaleras de mano. TABLEROS O PLANCHAS RÍGIDAS EN HUECOS HORIZONTALES. SE EVITARÁ MOVER LAS CARGAS CON LA GRÚA SOBRE LA CALLE. SE PROHIBE LA PERMANENCIA DE OPERARIOS EN LAS ZONAS DE BATIDO DE CARGAS. IZADO DE TABLEROS DE ENCOFRADO SUJETOS CON FLEJES O CUERDAS EN BATEAS EMPLINTADAS. DESPRENDIMIENTO DE TABLEROS CON UÑA METÁLICA. ANDAMIOS CON BARANDILLAS PARA COLOCAR BOVEDILLAS. SE INSTALARÁN CAMINOS DE TRES TABLEROS DE ANCHURA, 60CM MÍNIMO. ACOPIO ADECUADO DE MATERIALES. HUECOS HORIZONTALES PROTEGIDOS CON TABLEROS O PLANCHAS RÍGIDAS.

LEYENDA

	ZONA DE VEHICULOS
	ZONA DE EXCAVACION
	EXTINTOR
	CERRAMIENTO PERIMETRAL DE OBRA
	VALLA DE PROTECCION PROVISIONAL, ESCALERA BARANDILLA DE 0,80 m. DE ALTURA
	PROTECCION PERIMETRAL HASTA FINALIZACION DE CERRAMIENTO BARANDILLA DE 0,8 M. DE ALTURA
	PROTECCION PERIMETRAL DE EXCAVACION
	ILUMINACION DE LA OBRA



ESTE VISADO NO ACREDITA LEGALIDAD URBANÍSTICA ALGUNAS CONFORME AL ARTICULO 14 DEL REGLAMENTO DE DISCIPLINA URBANÍSTICA DE ANDALUCÍA APROBADO POR DECRETO 60 / 2010. AL NO TENER ACCESO EL COLEGIO OFICIAL DE ARQUITECTOS DE CÁDIZ A LOS DOCUMENTOS DE PLANEAMIENTO QUE PERMITAN COMPROBAR SU CUMPLIMIENTO

VISADO DE SEGURIDAD Y SALUD

Obras: 32 VIVIENDAS PLURIFAMILIARES

Situación: UJE D-2 "EXTENSION ESTE-CARRETERA DE BARBATE" VEJER DE LA FRONTERA

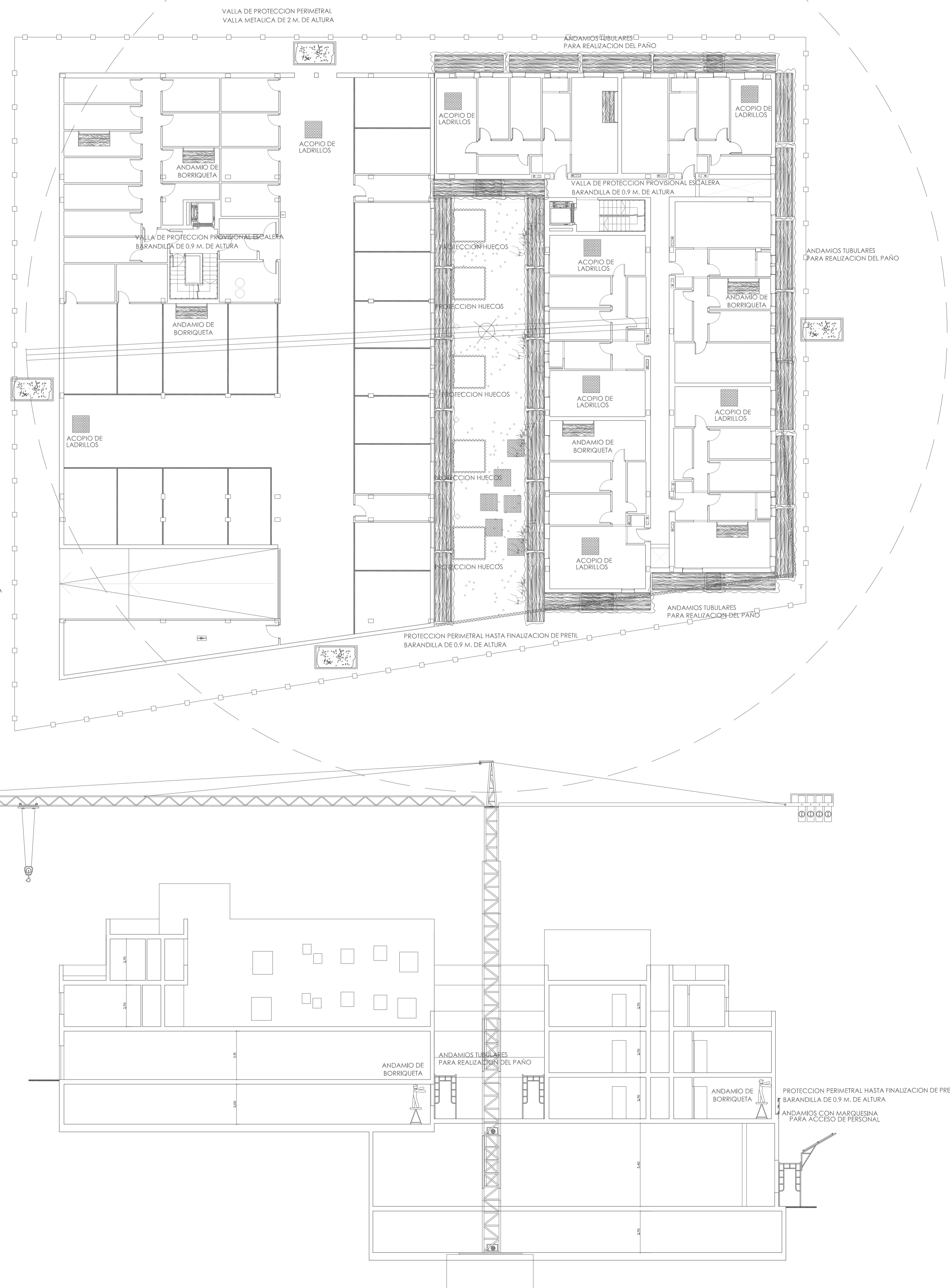
Título del plano: Estructuras Cota 166.70


Propietario: OFICIAL EMPRESA PROVINCIAL DE VIVIENDA Y SUELO DE CÁDIZ S.A.

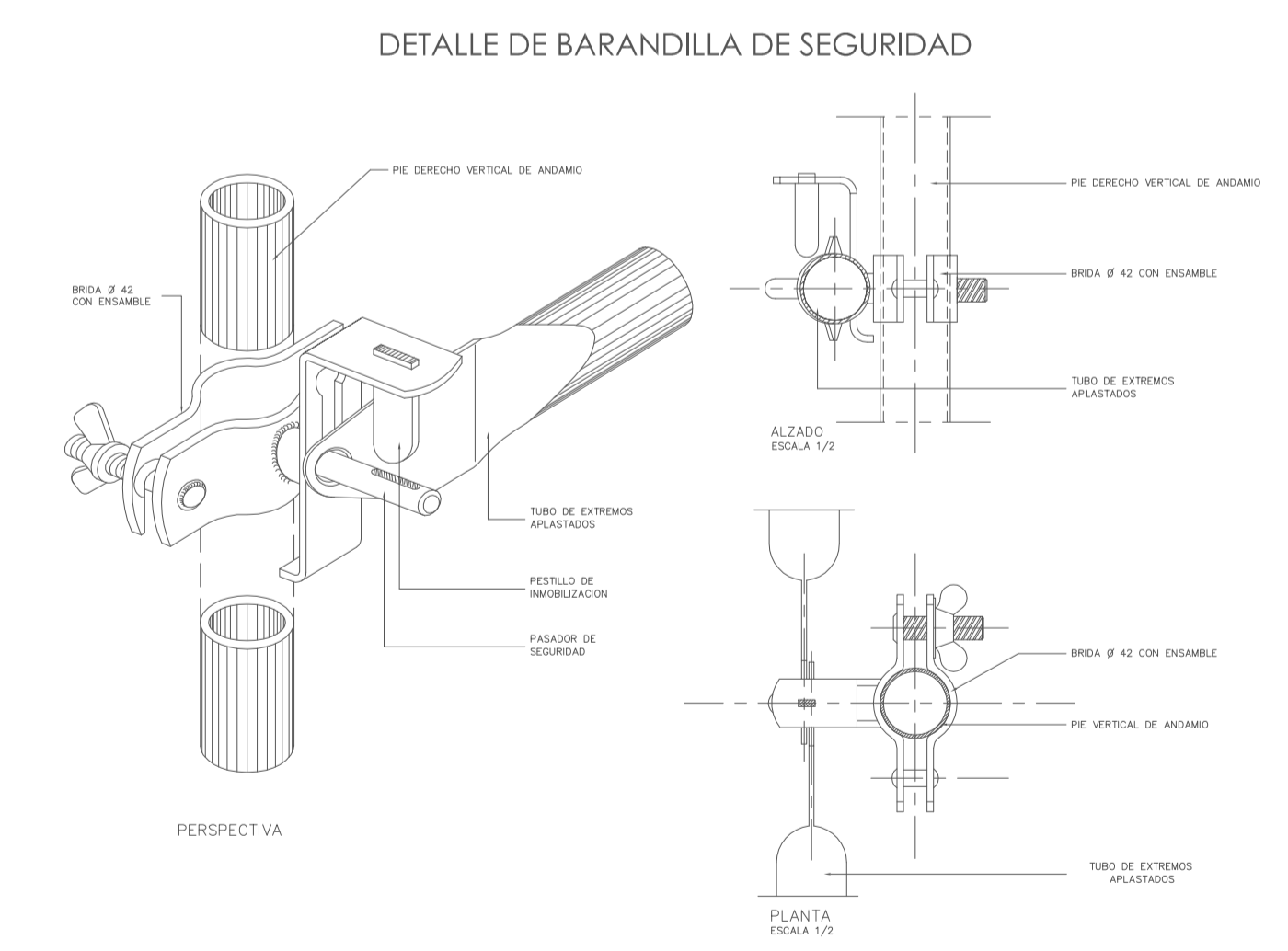
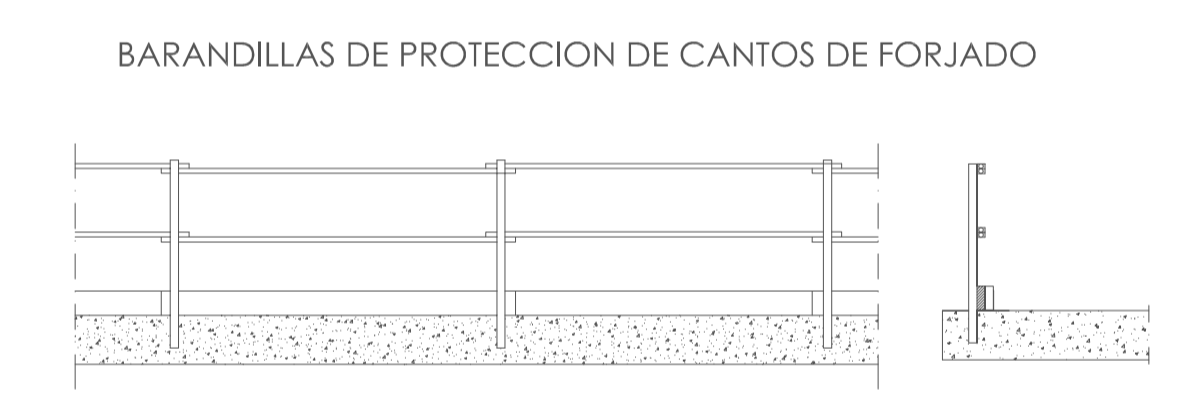
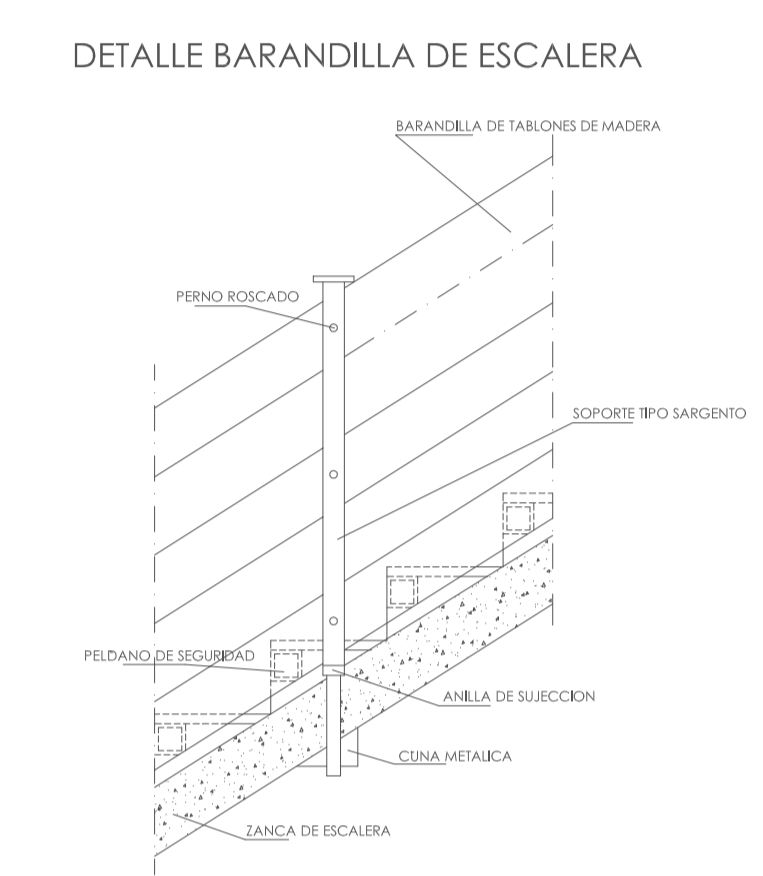
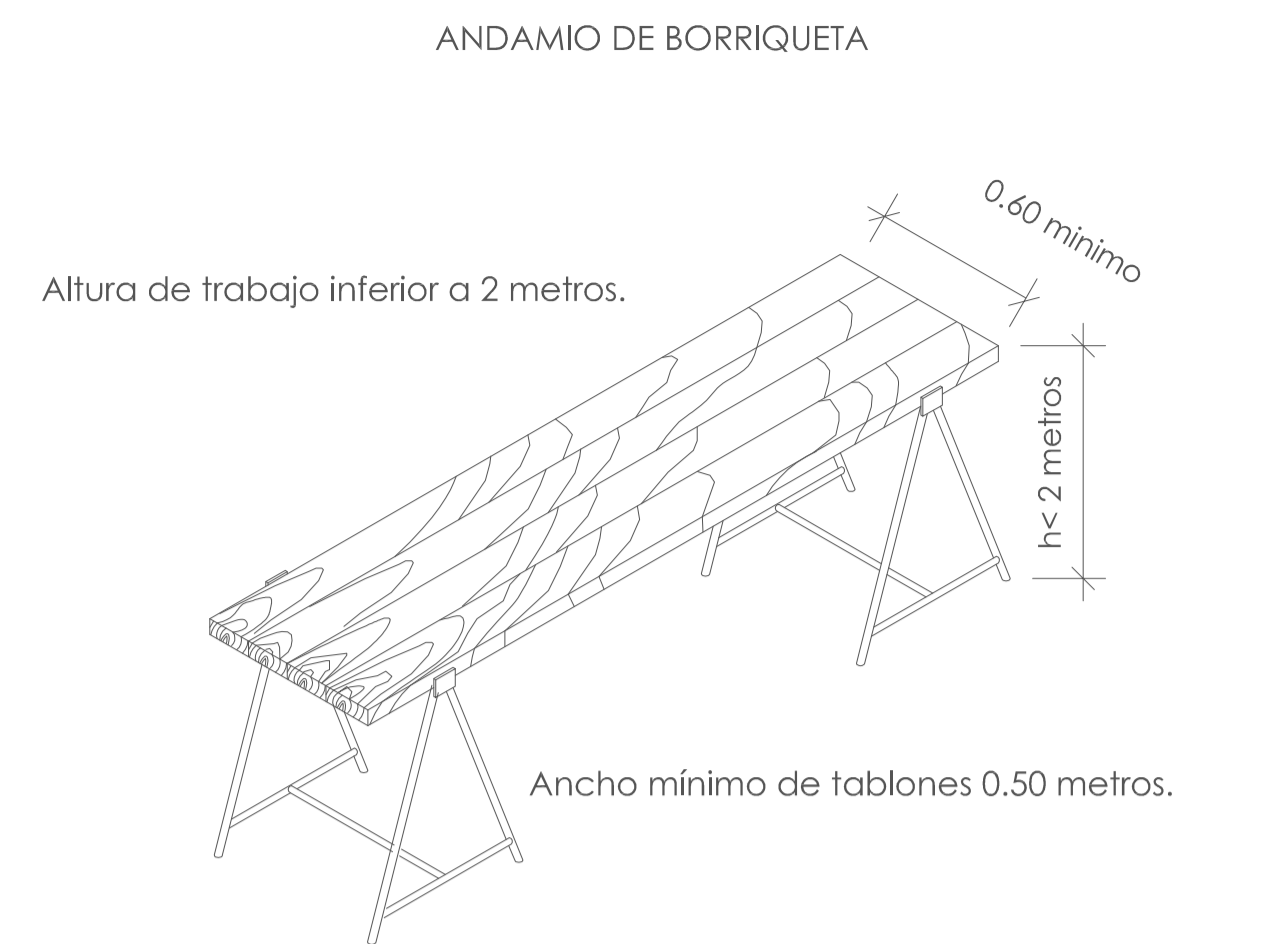
Escala: 1/200

Fecha: 09

Los Arquitectos: David Muñoz López, Basilio Iglesias Lobatón



-  VALLA DE PROTECCION PERIMETRAL VALLA METALICA DE 2 M. DE ALTURA
-  VALLA DE PROTECCION PROVISIONAL ESCALERA BARANDILLA DE 0.9 M. DE ALTURA
-  PROTECCION HUECO RAMPA DE GARAJE
-  PROTECCION PERIMETRAL HASTA FINALIZACION DE CERRAMIENTO BARANDILLA DE 0.9 M. DE ALTURA
-  BAÑERA DE ESCOMBROS
-  ANDAMIOS DE BORRIQUETAS
-  ACOPIOS DE FABRICA DE LADRILLO
-  ANDAMIO CON MARQUESINA DE PROTECCION DE ACCESO
-  ANDAMIO TUBULAR



ESTE VISADO NO ACREDITA LEGALIDAD URBANÍSTICA ALGUNAS CONFORME AL ARTICULO 14 DEL REGLAMENTO DE DISCIPLINA URBANÍSTICA DE ANDALUCÍA APROBADO POR DECRETO 60 / 2010. AL NO TENER ACCESO EL COLEGIO OFICIAL DE ARQUITECTOS DE CÁDIZ A LOS DOCUMENTOS DE PLANEAMIENTO QUE PERMITAN COMPROBAR SU CUMPLIMIENTO

VISADO

ESTUDIO DE SEGURIDAD Y SALUD

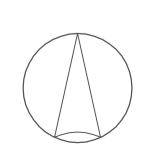
Obras: 306110245110 32 VIVIENDAS PLURIFAMILIARES

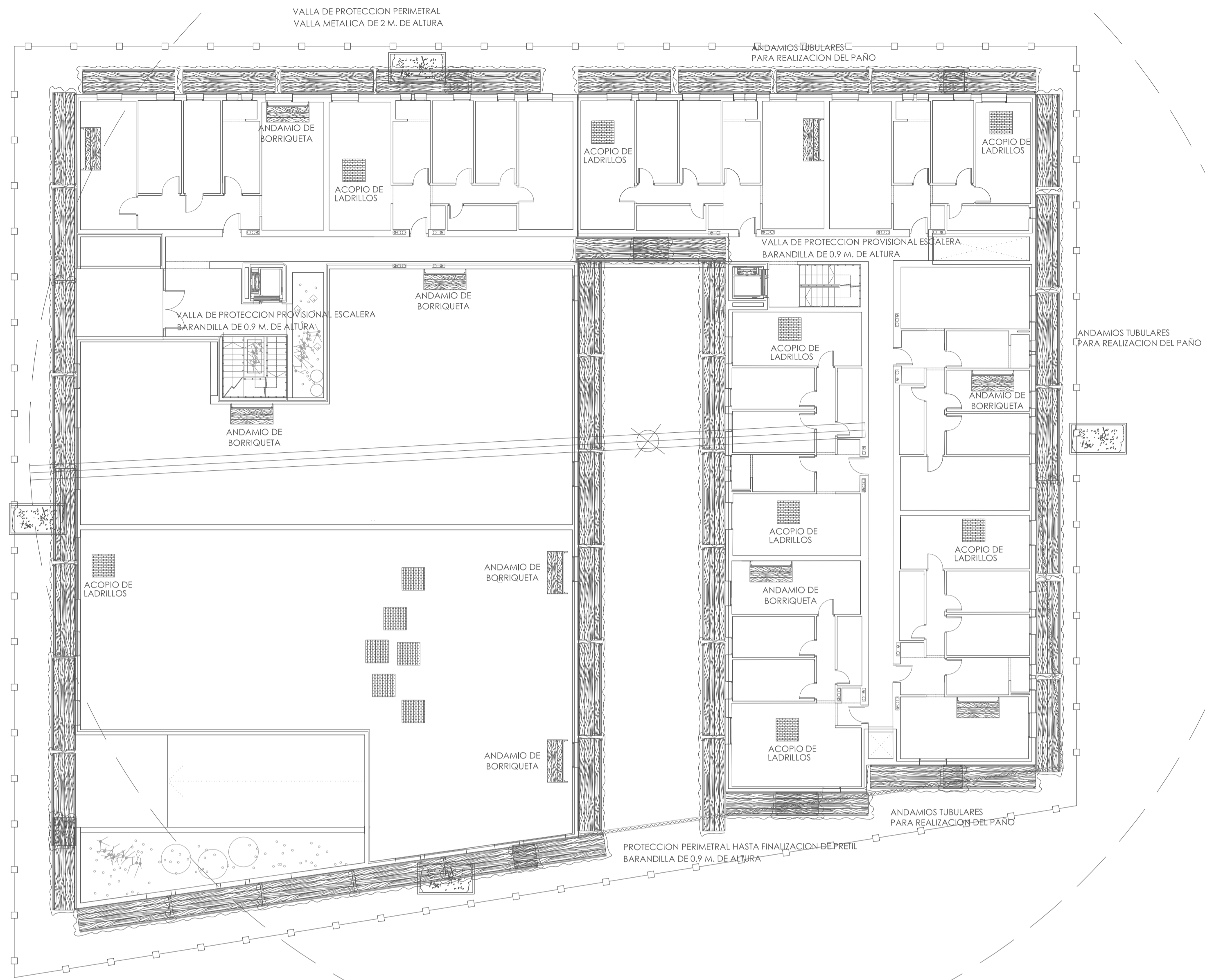
Situación: UE D-2 "EXTENSION ESTE-CARRERA DE BARBATE"VEJER DE LA FRONTERA




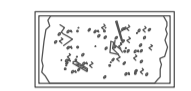
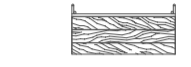


Título del plano: PROTECCION ALBAÑILERIA COTA + 151 Nº: 10

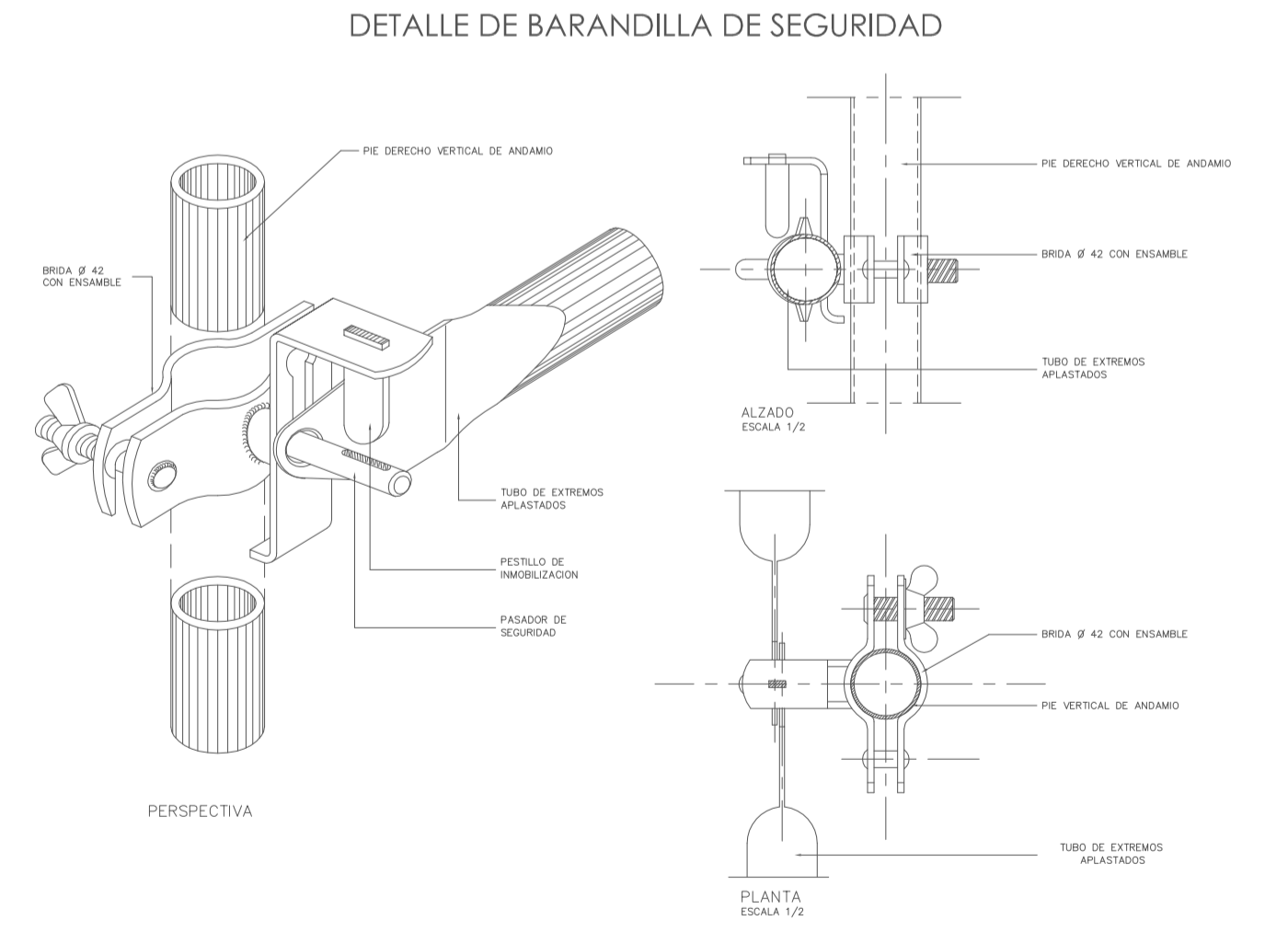
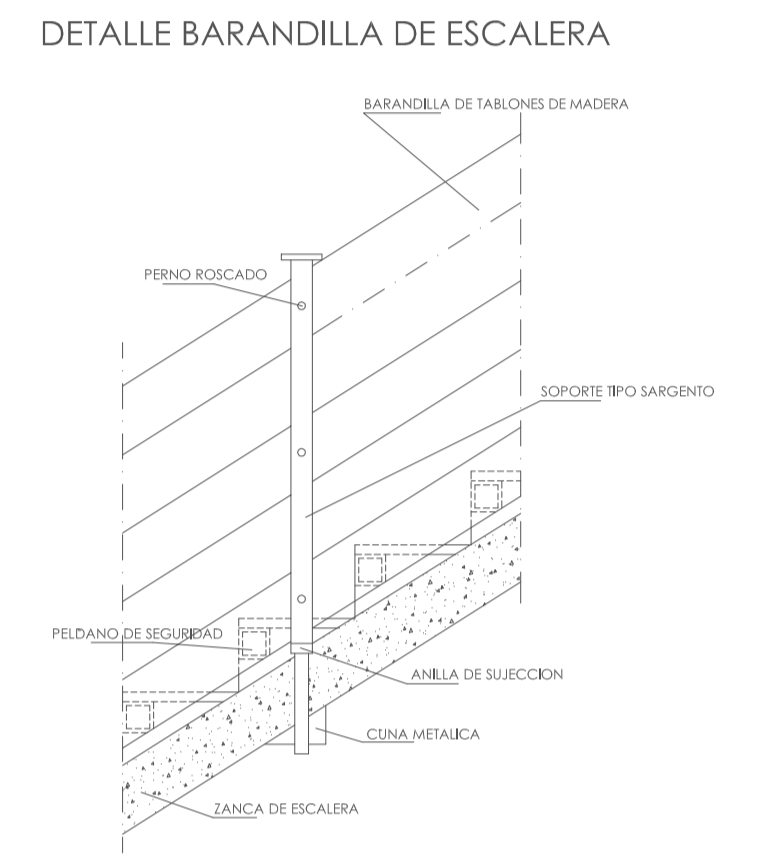
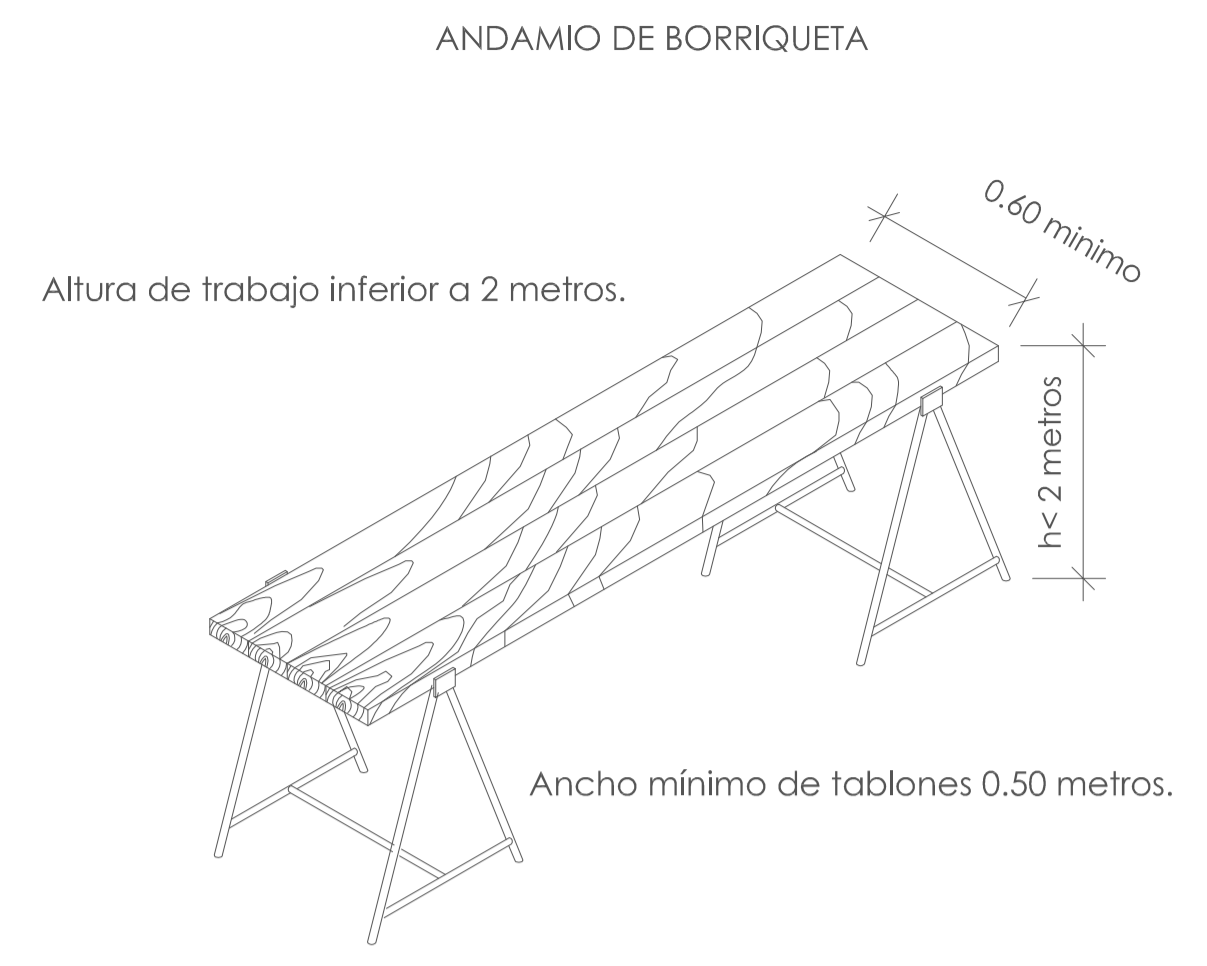
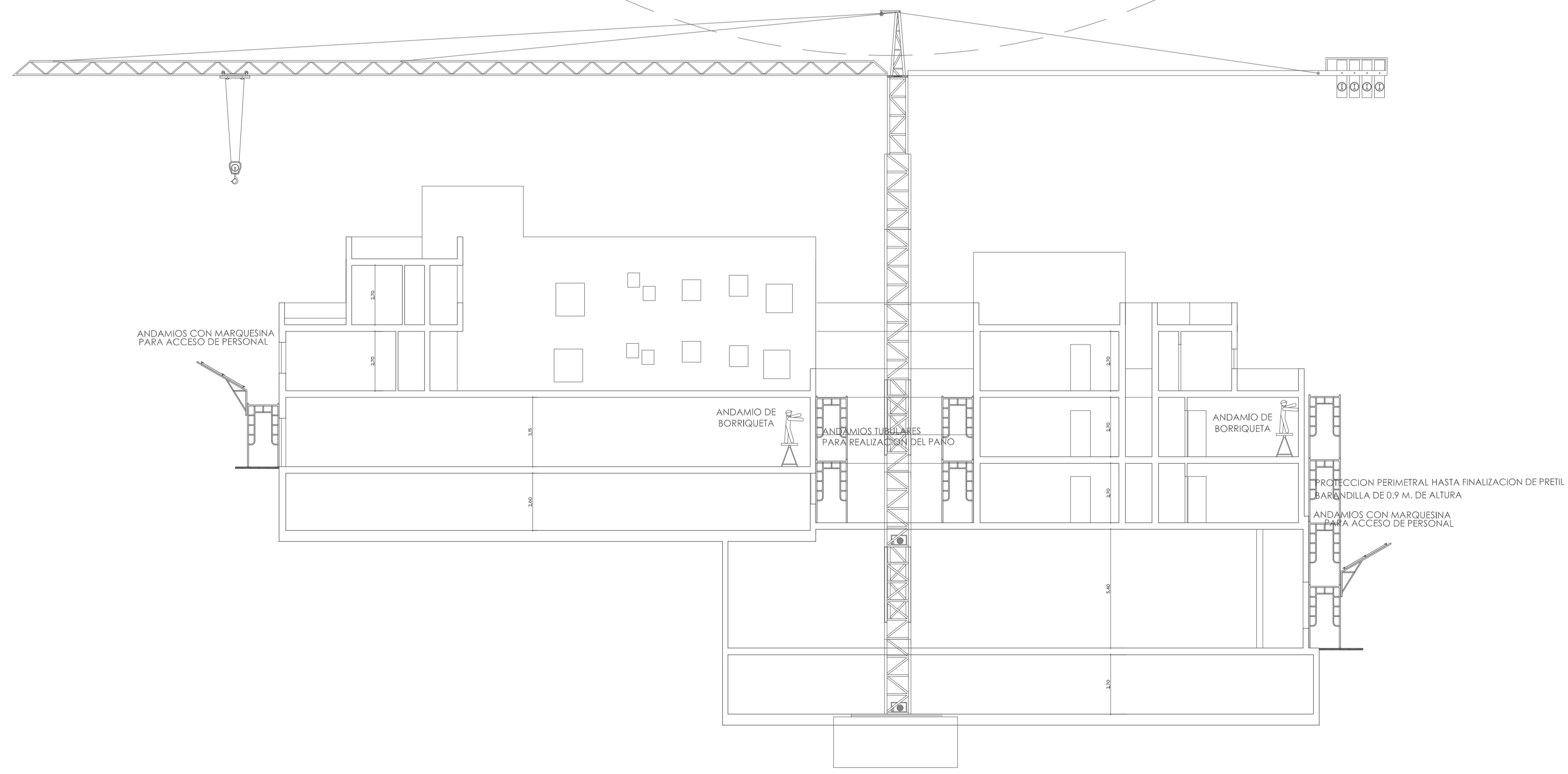
Propietario: EMPRESA PROVINCIAL DE VIVIENDA Y SUELO DE CADIZ, S.A. Escala: 1/150

Los Arquitectos: **SEPTIEMBRE DE 2010**
David Maurito López Basilio Iglesias Lobaton





-  VALLA DE PROTECCION PERIMETRAL VALLA METALICA DE 2 M. DE ALTURA
-  VALLA DE PROTECCION PROVISIONAL ESCALERA BARANDILLA DE 0.9 M. DE ALTURA
-  PROTECCION HUECO RAMPA DE GARAJE
-  PROTECCION PERIMETRAL HASTA FINALIZACION DE CERRAMIENTO BARANDILLA DE 0.9 M. DE ALTURA
-  BAÑERA DE ESCOMBROS
-  ANDAMIOS DE BORRIQUETAS
-  ACOPIOS DE FABRICA DE LADRILLO
-  ANDAMIO CON MARQUESINA DE PROTECCION DE ACCESO
-  ANDAMIO TUBULAR



ESTE VISADO NO ACREDITA LEGALIDAD URBANÍSTICA ALGUNAS CONFORME AL ARTICULO 14 DEL REGLAMENTO DE DISCIPLINA URBANÍSTICA DE ANDALUCÍA APROBADO POR DECRETO 60 / 2010. AL NO TENER ACCESO EL COLEGIO OFICIAL DE ARQUITECTOS DE CÁDIZ A LOS DOCUMENTOS DE PLANEAMIENTO QUE PERMITAN COMPROBAR SU CUMPLIMIENTO

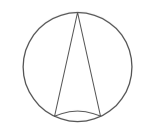
VISADO
ESTUDIO DE SEGURIDAD Y SALUD

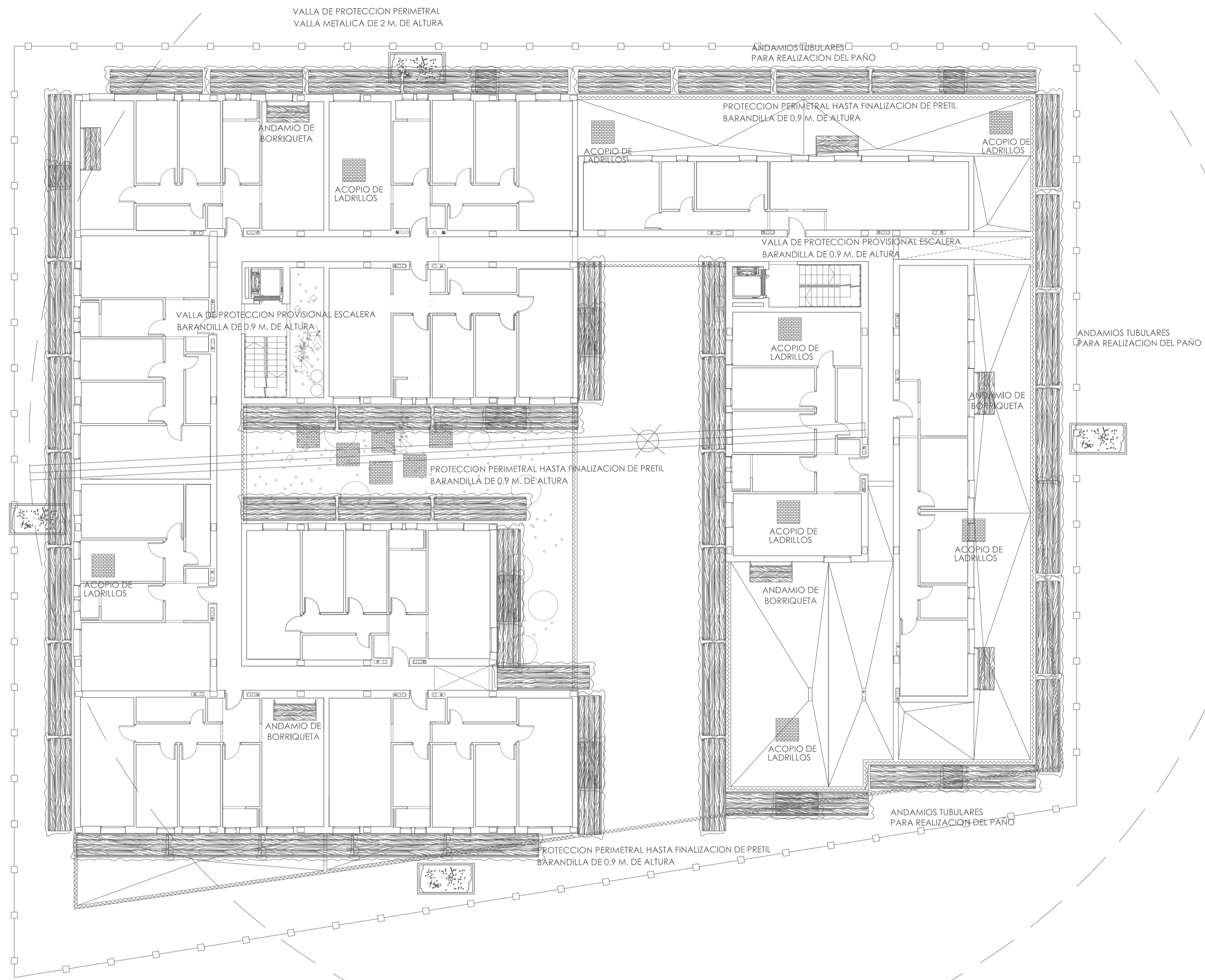
Obras: 306110245110 **32 VIVIENDAS PLURIFAMILIARES**




Situación: UE D-2 "EXTENSION ESTE-CARRERA DE BARBATE"VEJER DE LA FRONTERA

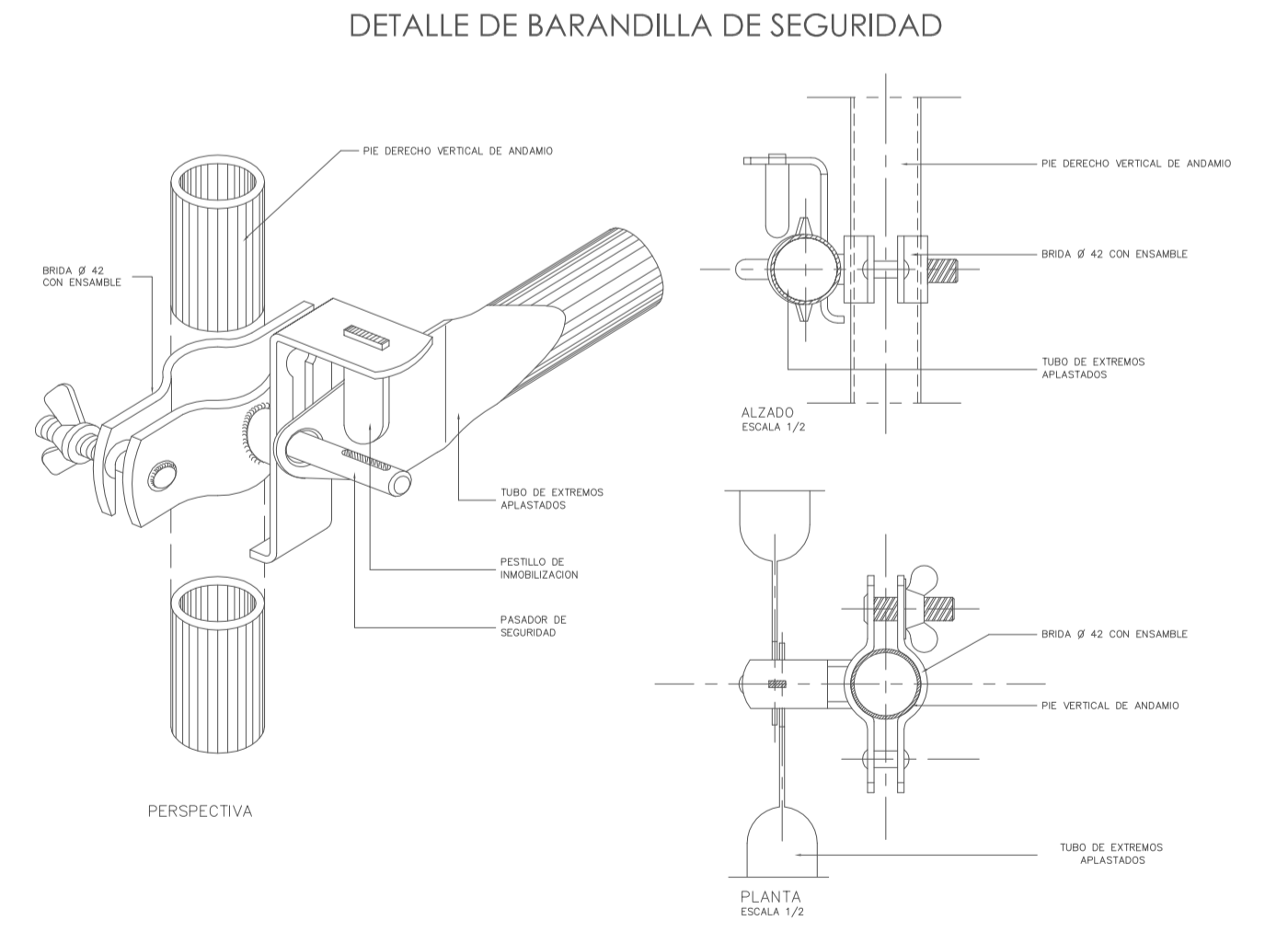
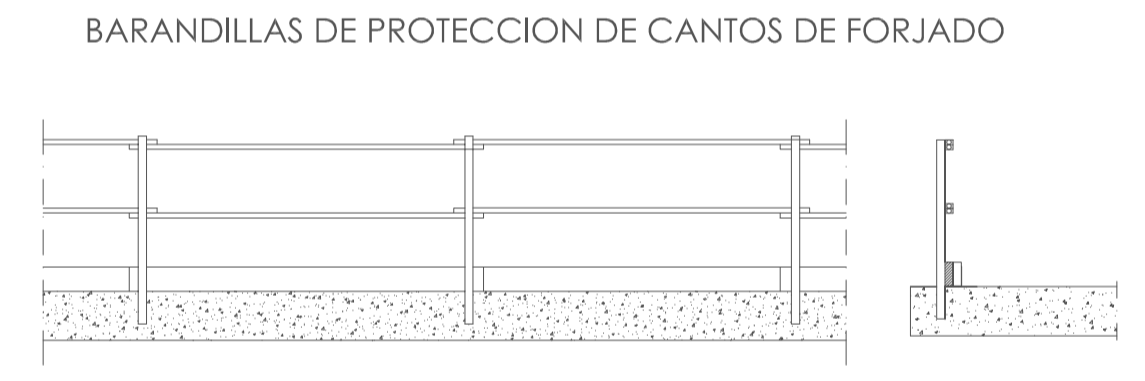
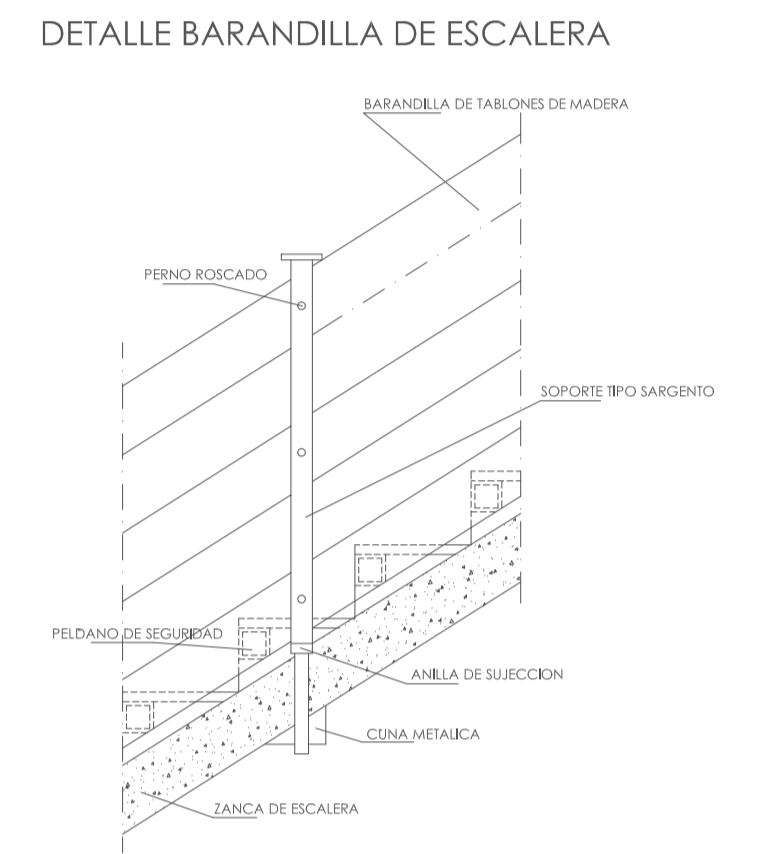
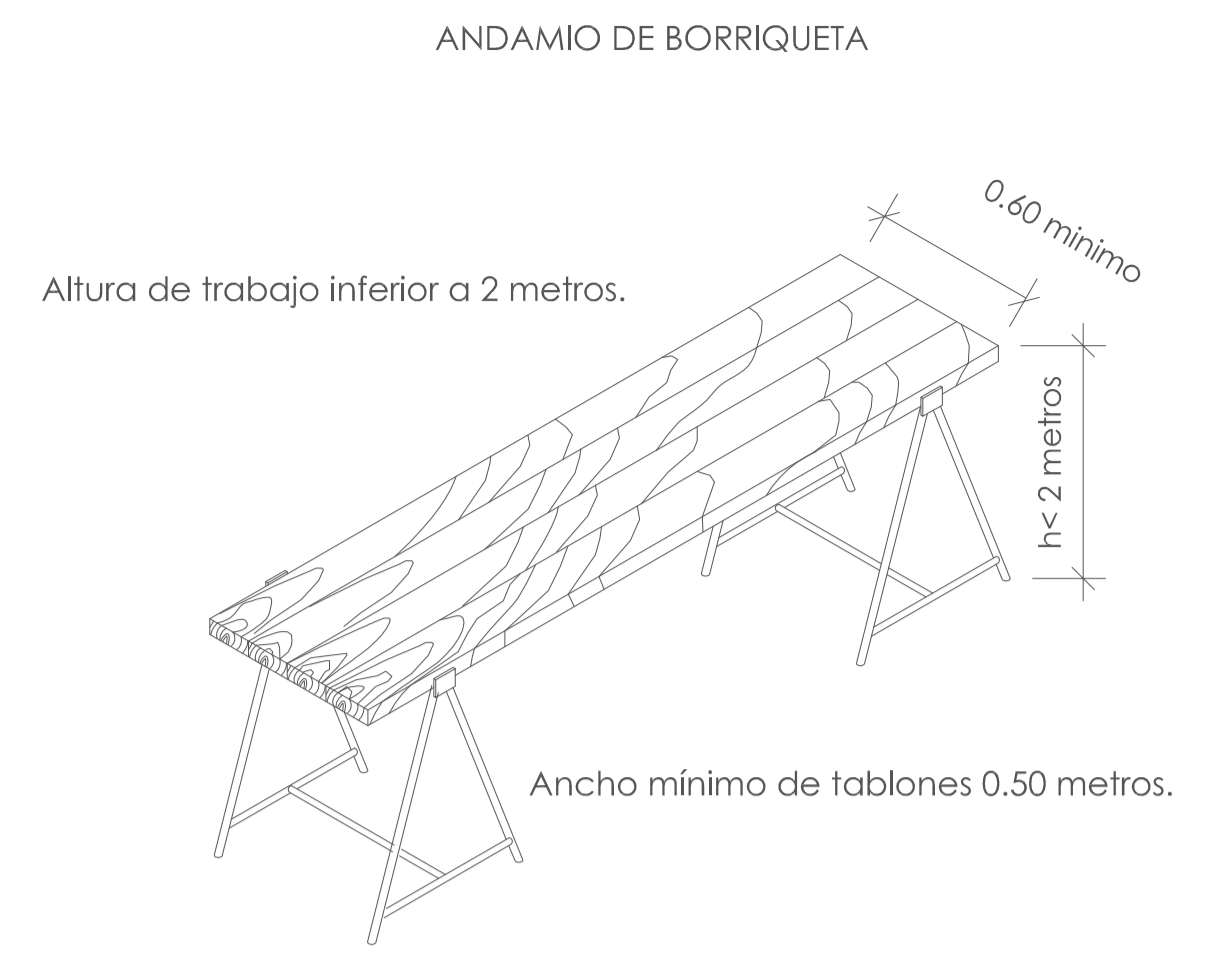
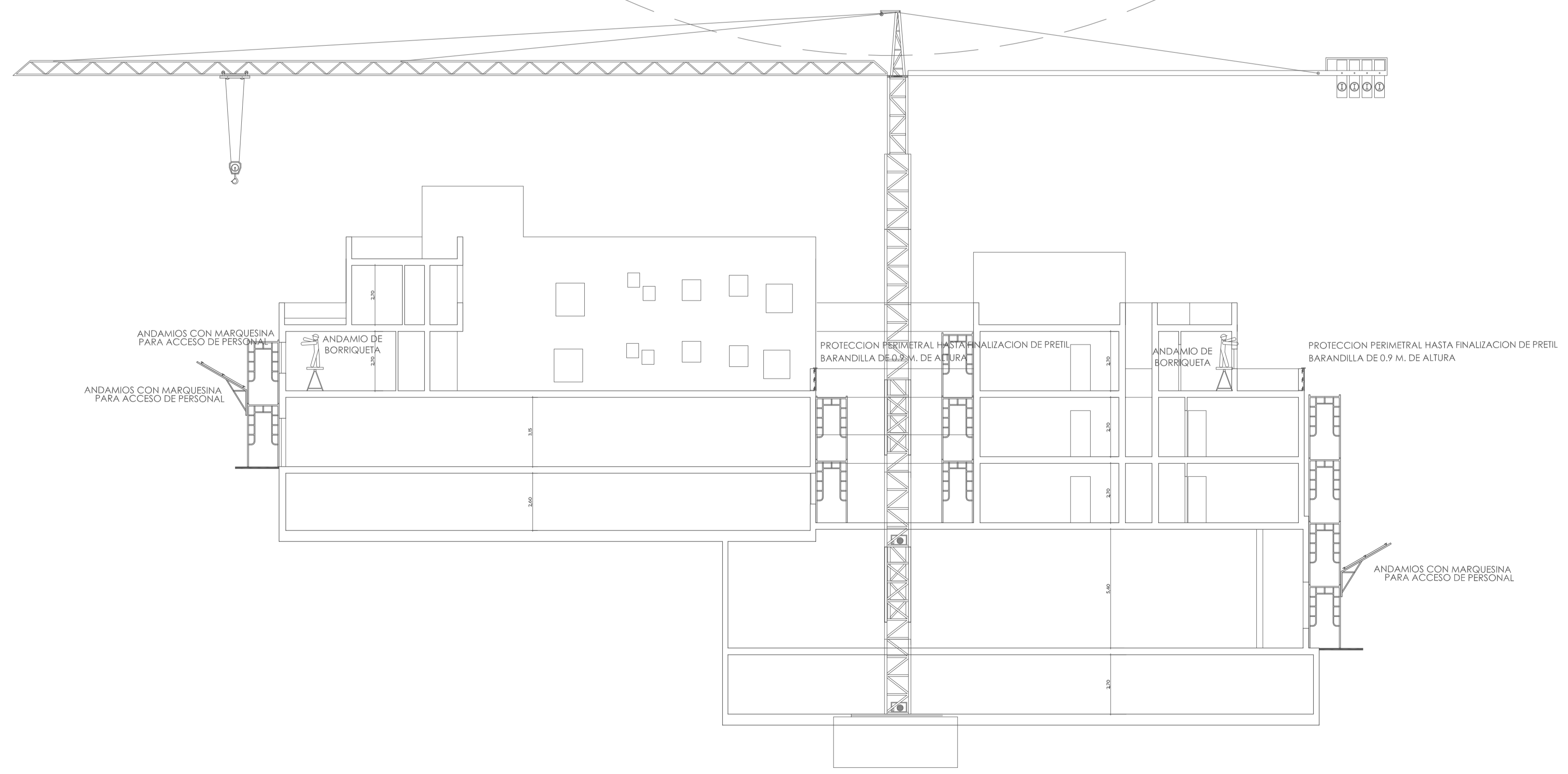
Título del plano: PROTECCION ALBAÑILERIA COTA + 154 Nº: 11 Los Arquitectos: SEPTIEMBRE DE 2010

Propietario: EMPRESA PROVINCIAL DE VIVIENDA Y SUELO DE CADIZ, S.A. Escala: 1/150 Formato: A1 David Maurito López Basilio Iglesias Lobaton





-  VALLA DE PROTECCION PERIMETRAL VALLA METALICA DE 2 M. DE ALTURA
-  VALLA DE PROTECCION PROVISIONAL ESCALERA BARANDILLA DE 0.9 M. DE ALTURA
-  PROTECCION HUECO RAMPA DE GARAJE
-  PROTECCION PERIMETRAL HASTA FINALIZACION DE CERRAMIENTO BARANDILLA DE 0.9 M. DE ALTURA
-  BAÑERA DE ESCOMBROS
-  ANDAMIOS DE BORRIQUETAS
-  ACOPIOS DE FABRICA DE LADRILLO
-  ANDAMIO CON MARQUESINA DE PROTECCION DE ACCESO
-  ANDAMIO TUBULAR



ESTE VISADO NO ACREDITA LEGALIDAD URBANÍSTICA ALGUNAS CONFORME AL ARTICULO 14 DEL REGLAMENTO DE DISCIPLINA URBANÍSTICA DE ANDALUCÍA APROBADO POR DECRETO 60 / 2010. AL NO TENER ACCESO EL COLEGIO OFICIAL DE ARQUITECTOS DE CÁDIZ A LOS DOCUMENTOS DE PLANEAMIENTO QUE PERMITAN COMPROBAR SU CUMPLIMIENTO

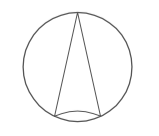
VISADO
ESTUDIO DE SEGURIDAD Y SALUD

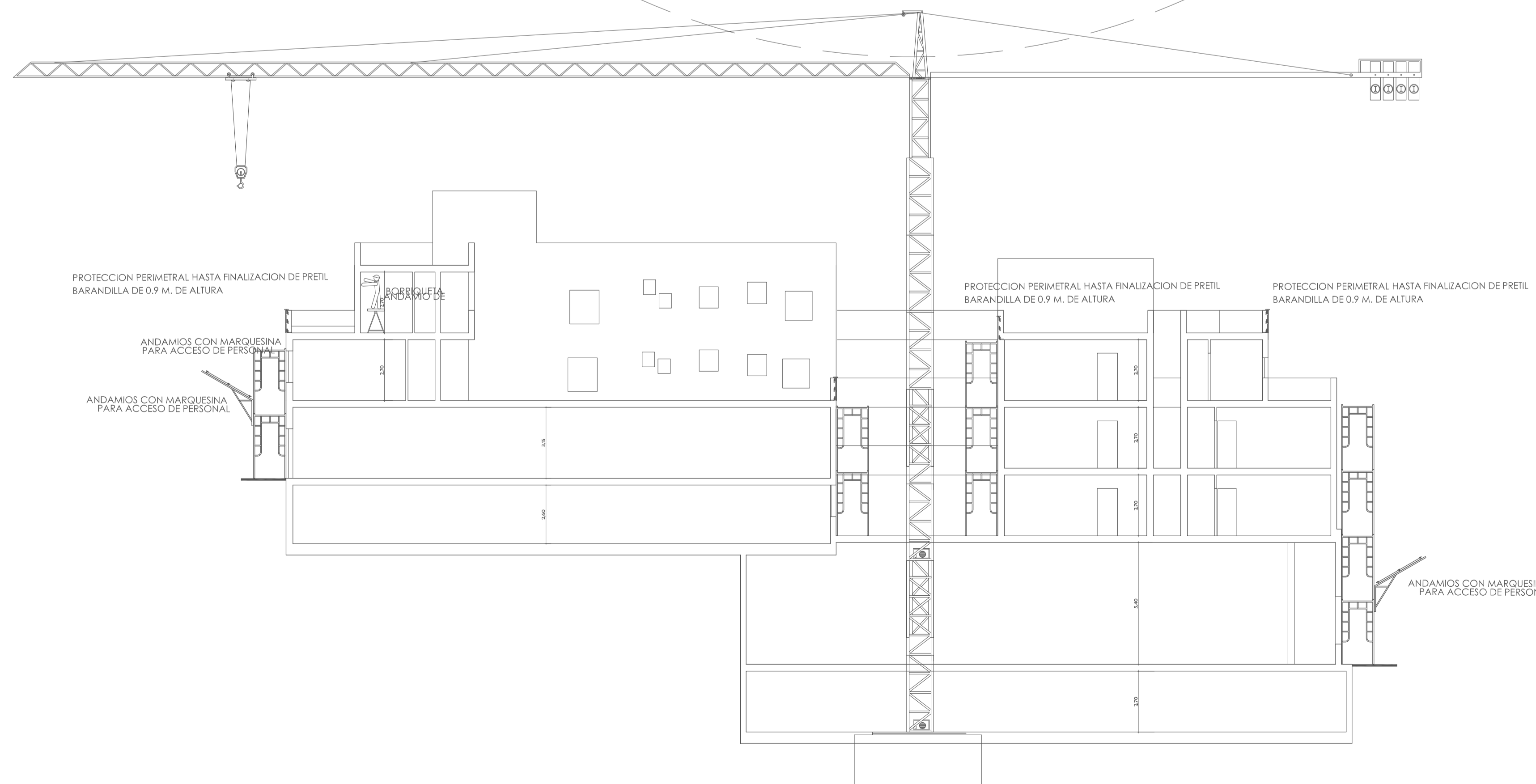
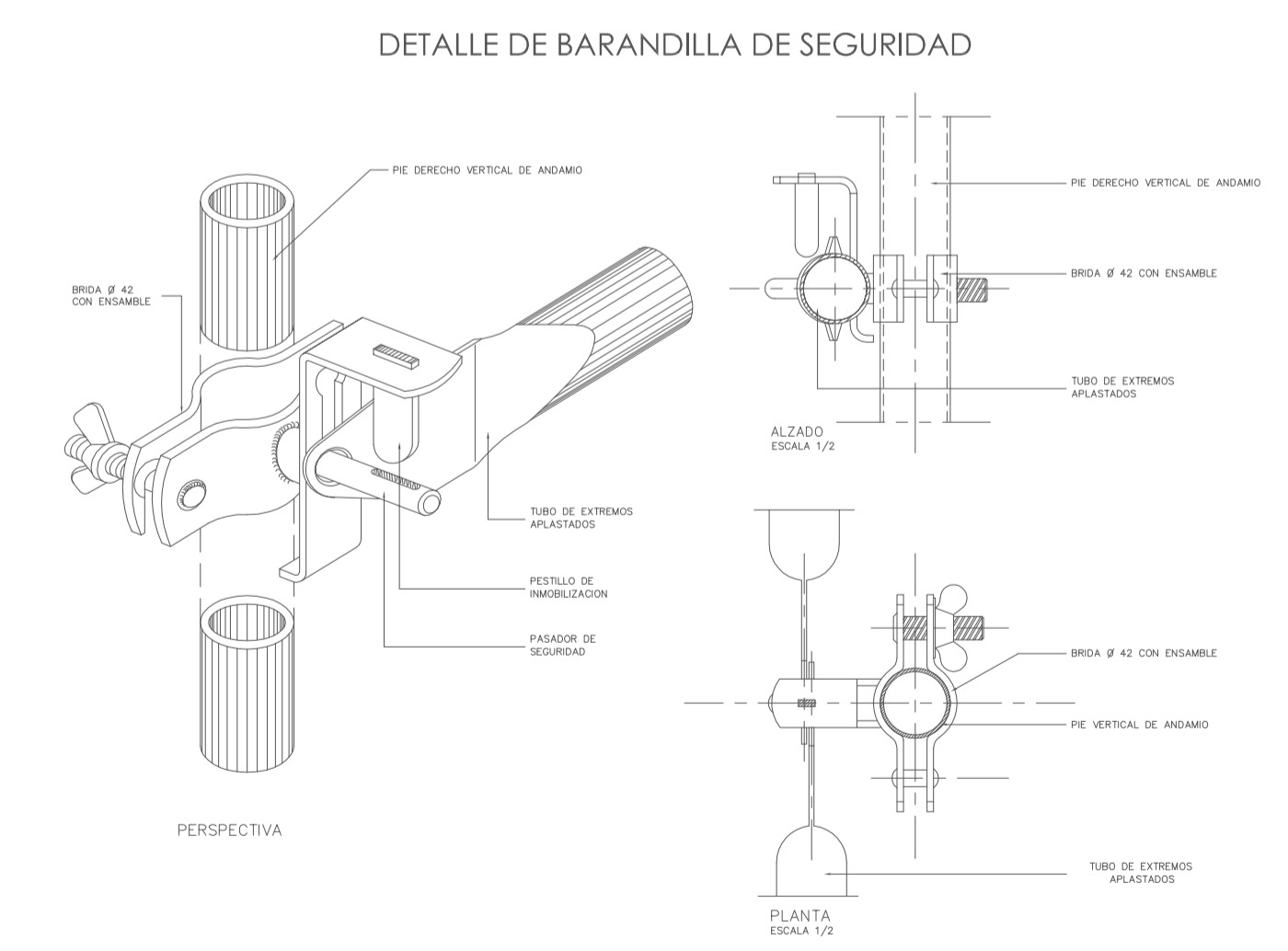
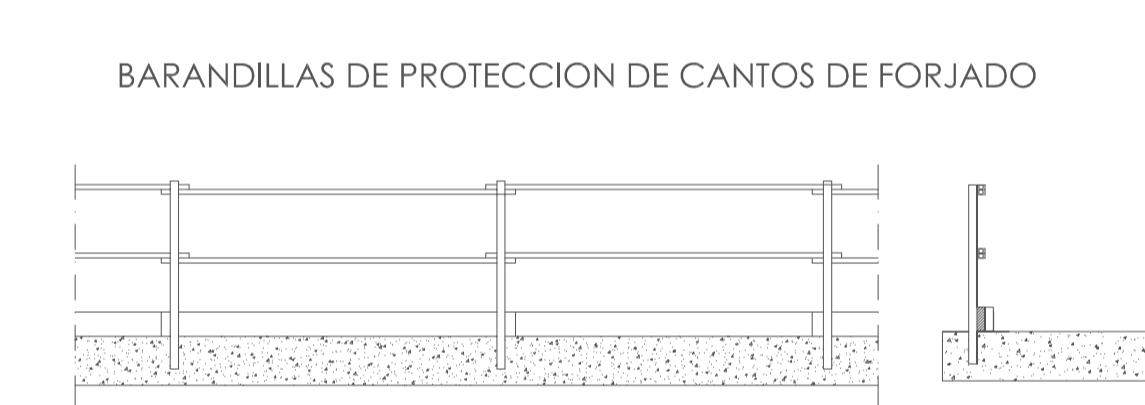
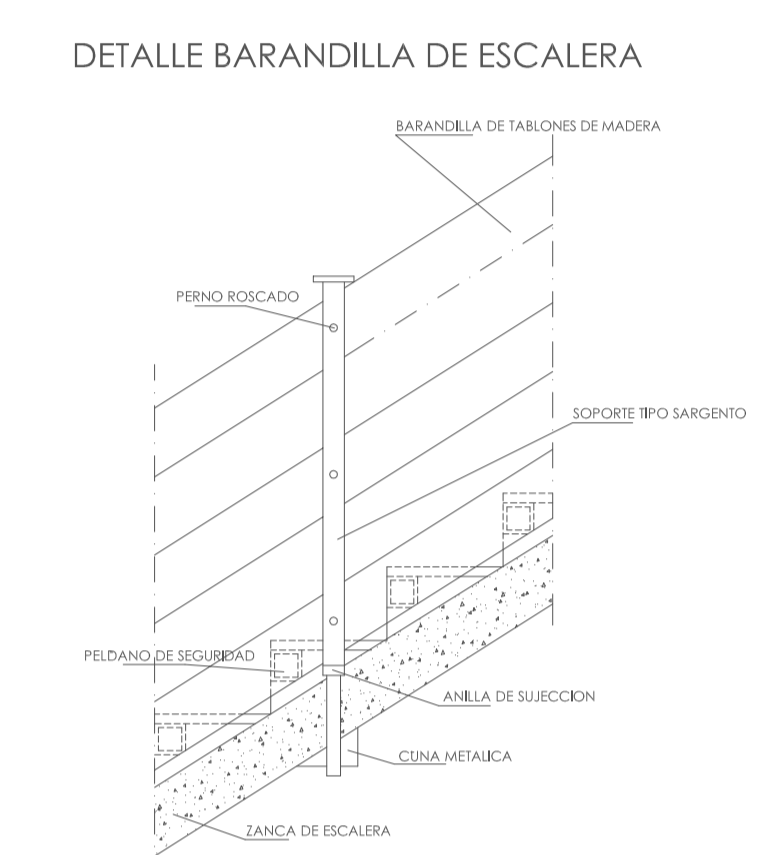
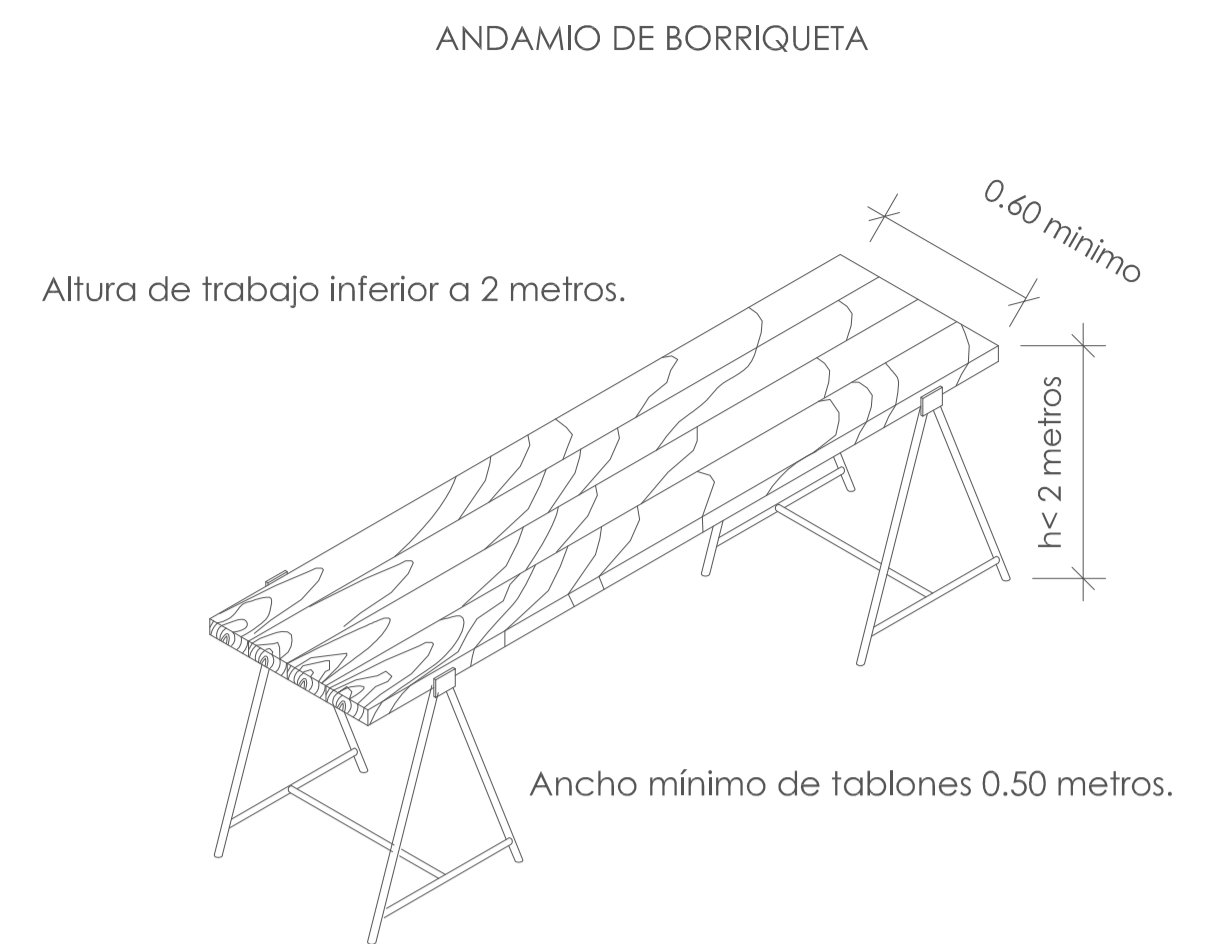
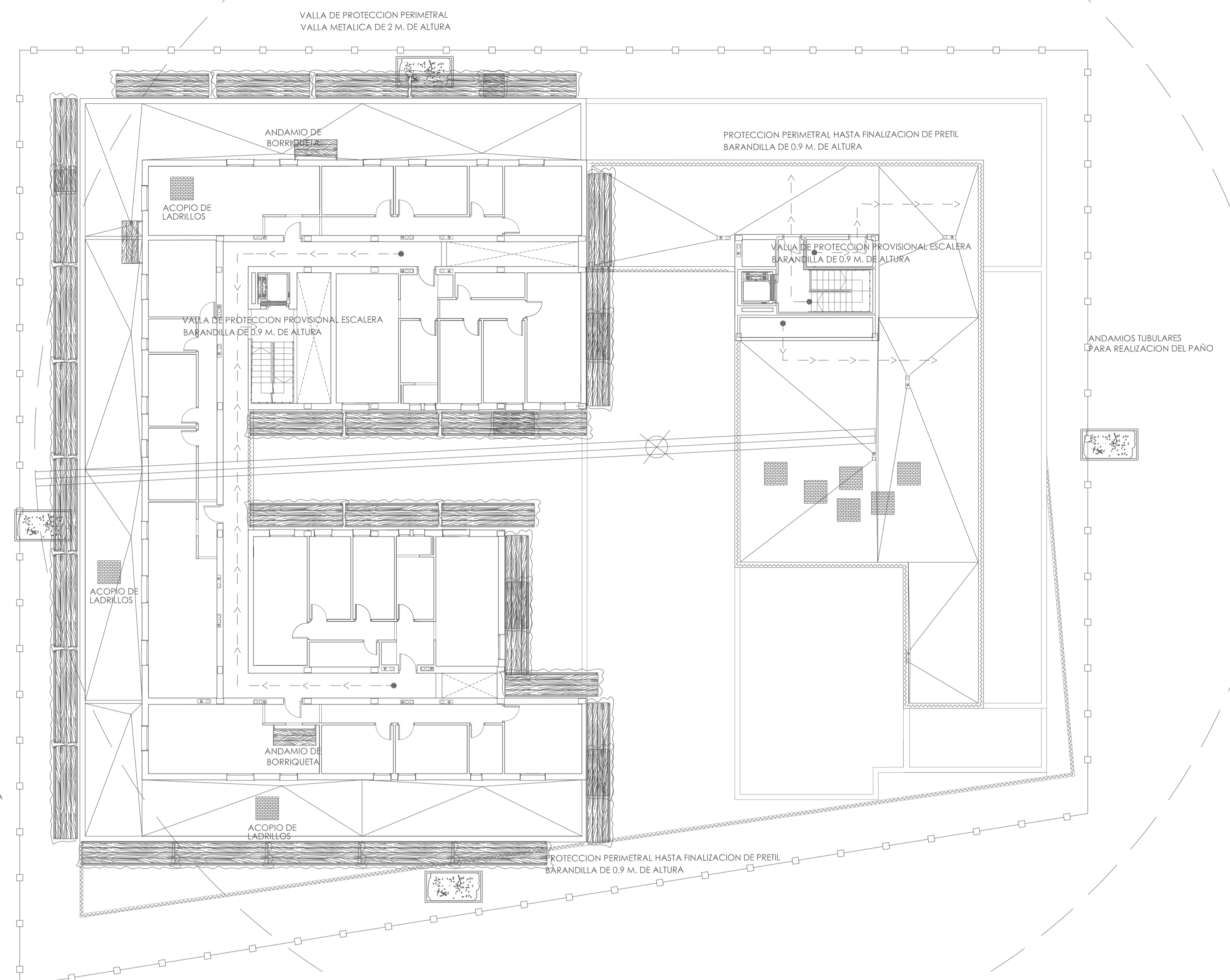
Obras: 306110245110 **32 VIVIENDAS PLURIFAMILIARES**

Situación: UE D-2 "EXTENSION ESTE-CARRETERA DE BARBATE"VEJER DE LA FRONTERA

Título del plano: PROTECCION ALBAÑILERIA COTA + 157 Nº: 12 Los Arquitectos: SEPTIEMBRE DE 2010

Propietario: EMPRESA PROVINCIAL DE VIVIENDA Y SUELO DE CADIZ, S.A. Escala: 1/150 Formato: A1 David Maurito López Basilio Iglesias Lobaton



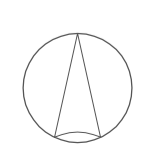


ESTE VISADO NO ACREDITA LEGALIDAD URBANÍSTICA ALGUNAS CONFORME AL ARTICULO 14 DEL REGLAMENTO DE DISCIPLINA URBANÍSTICA DE ANDALUCÍA APROBADO POR DECRETO 60 / 2010. AL NO TENER ACCESO EL COLEGIO OFICIAL DE ARQUITECTOS DE CÁDIZ A LOS DOCUMENTOS DE PLANEAMIENTO QUE PERMITAN COMPROBAR SU CUMPLIMIENTO

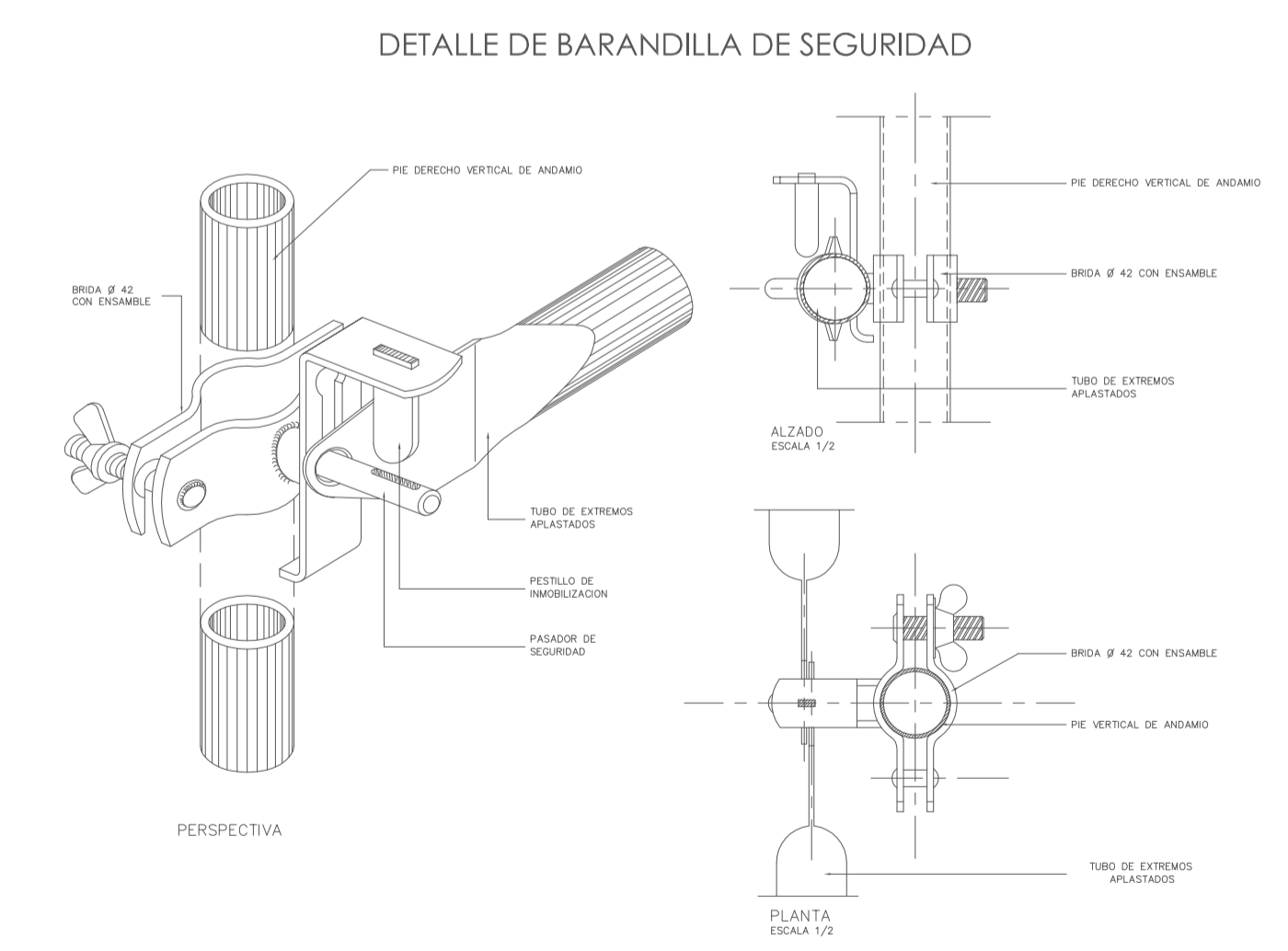
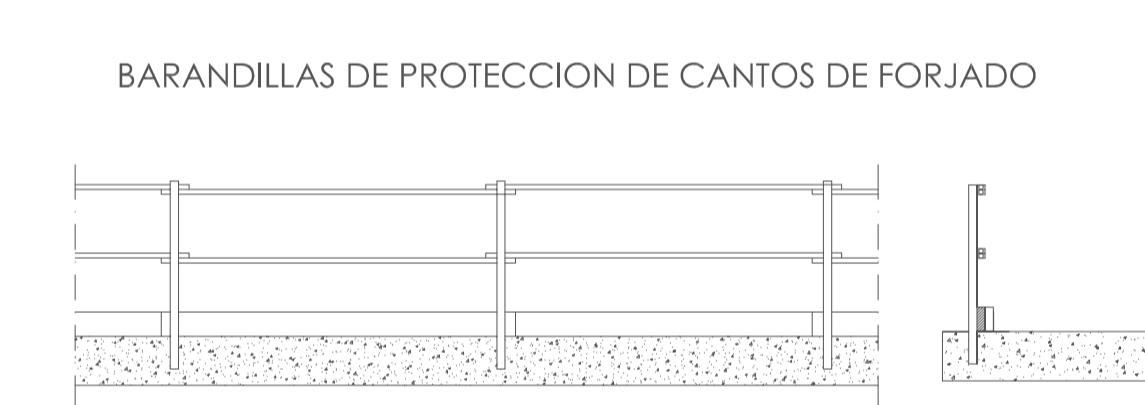
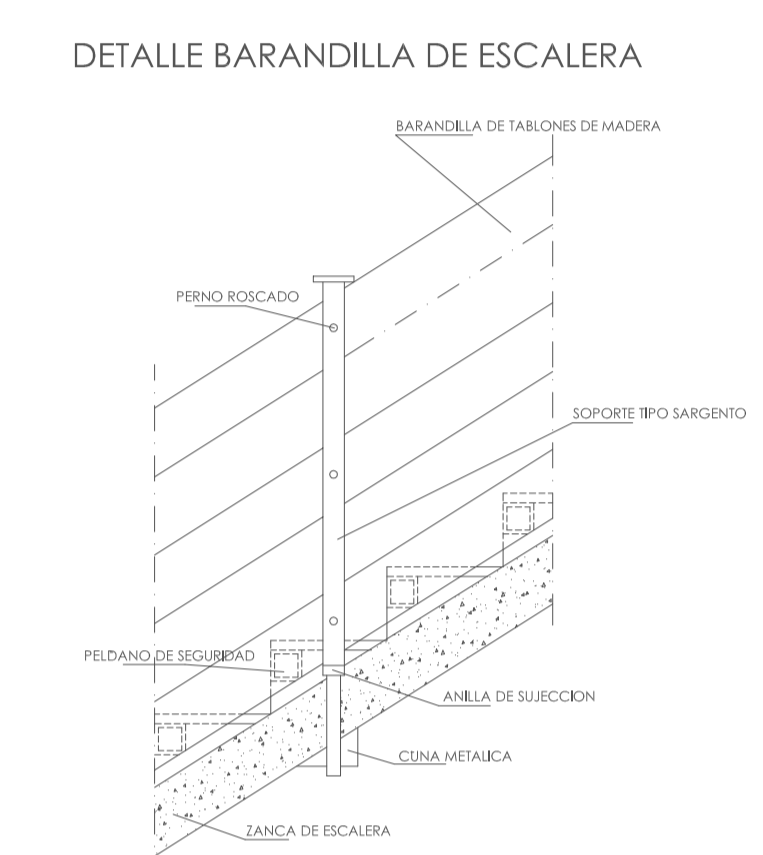
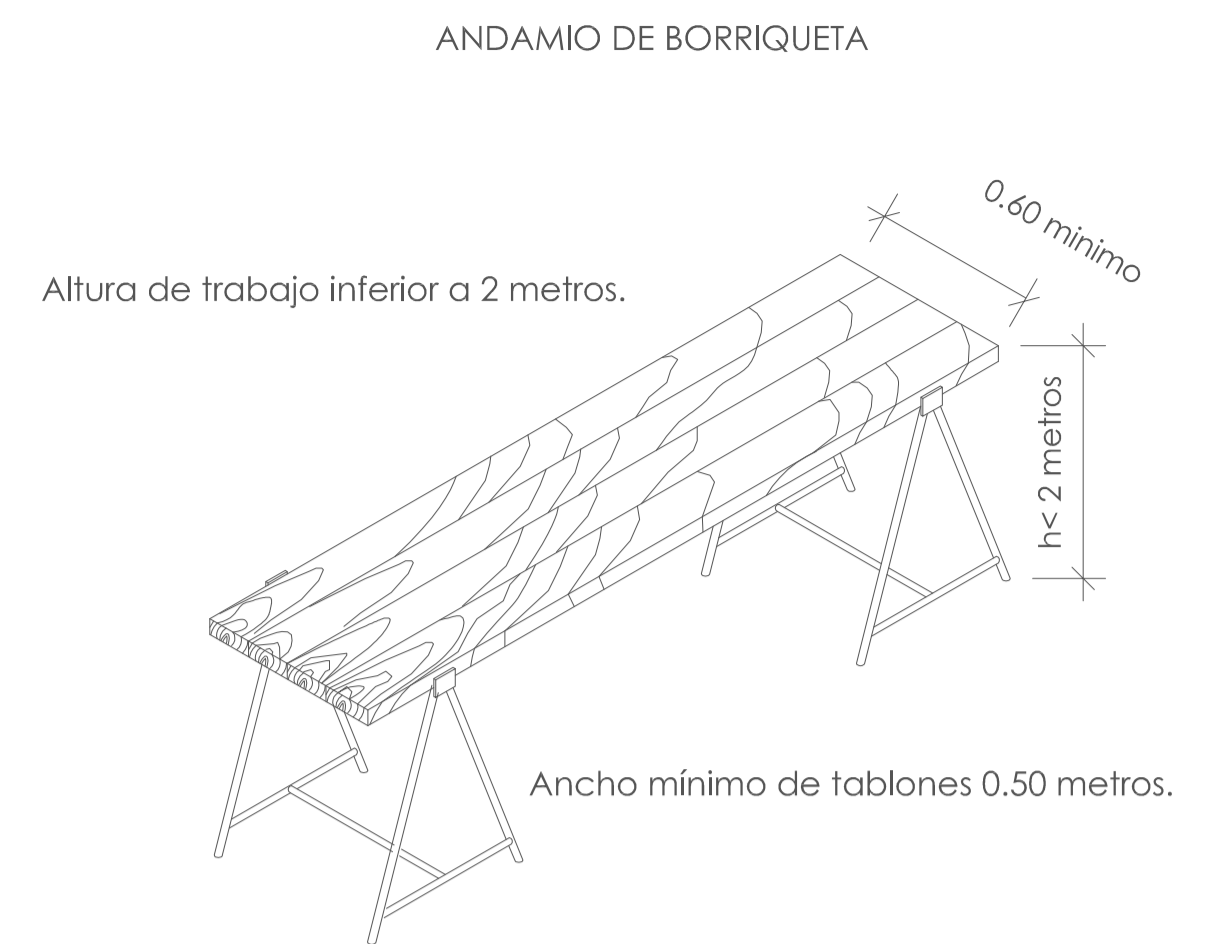
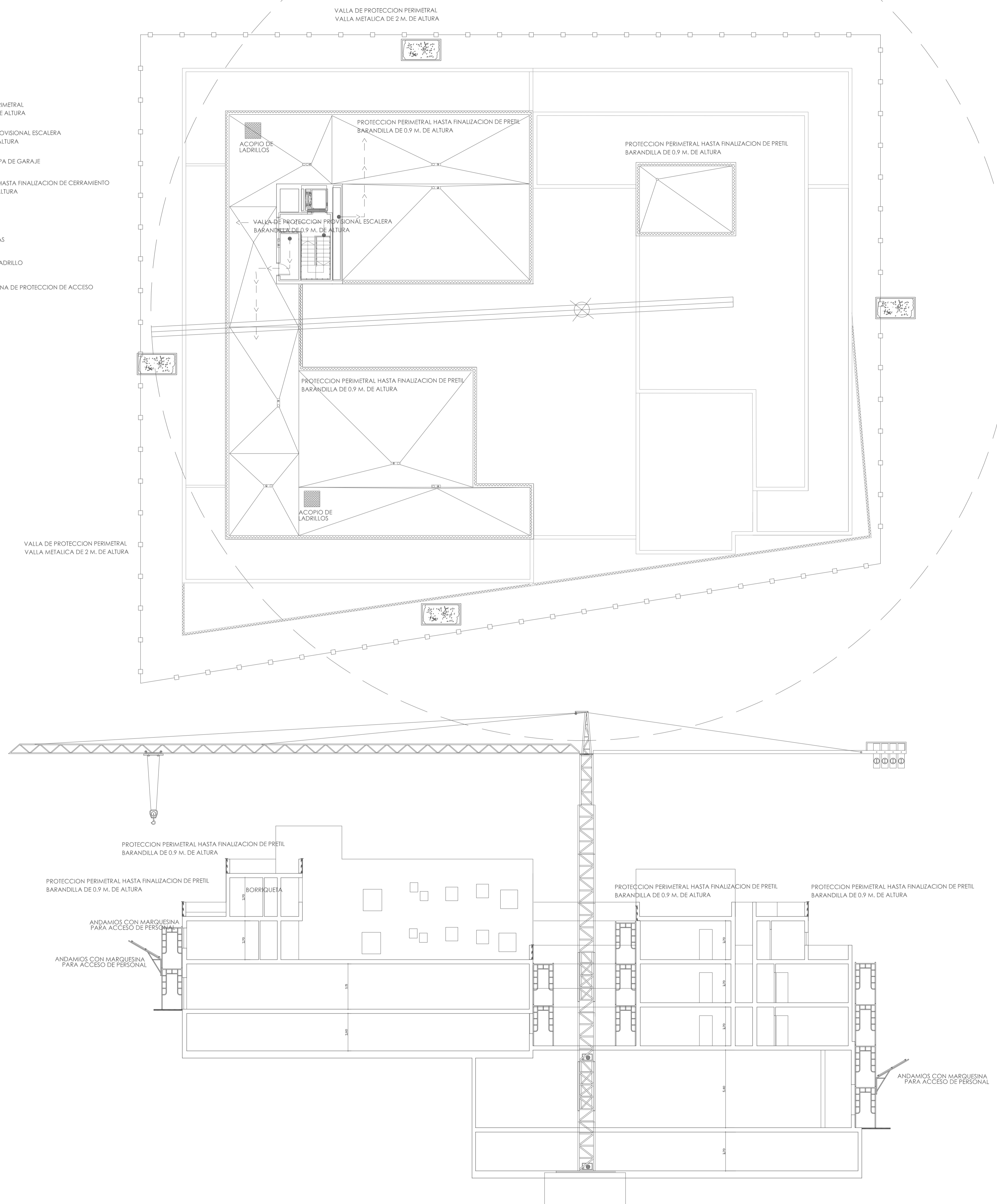
VISADO
ESTUDIO DE SEGURIDAD Y SALUD

Obras: 306110245110 **32 VIVIENDAS PLURIFAMILIARES**
 Situación: UE D-2 "EXTENSION ESTE-CARRERA DE BARBATE"VEJER DE LA FRONTERA

Título del plano: PROTECCION ALBAÑILERIA COTA + 160 Nº: 13
 Propietario: EMPRESA PROVINCIAL DE VIVIENDA Y SUELO DE CÁDIZ, S.A. Escala: 1/150 Formato: A1 Los Arquitectos: SEPTIEMBRE DE 2010
 David Maurillo López Basilio Iglesias Lobaton



-  VALLA DE PROTECCION PERIMETRAL
VALLA METALICA DE 2 M. DE ALTURA
-  VALLA DE PROTECCION PROVISIONAL ESCALERA
BARANDILLA DE 0.9 M. DE ALTURA
-  PROTECCION HUECO RAMPA DE GARAJE
-  PROTECCION PERIMETRAL HASTA FINALIZACION DE CERRAMIENTO
BARANDILLA DE 0.9 M. DE ALTURA
-  BAÑERA DE ESCOMBROS
-  ANDAMIOS DE BORRIQUETAS
-  ACOPIOS DE FABRICA DE LADRILLO
-  ANDAMIO CON MARQUESINA DE PROTECCION DE ACCESO
-  ANDAMIO TUBULAR



ESTE VISADO NO ACREDITA LEGALIDAD URBANÍSTICA ALGUNAS CONFORME AL ARTICULO 14 DEL REGLAMENTO DE DISCIPLINA URBANÍSTICA DE ANDALUCÍA APROBADO POR DECRETO 60 / 2010. AL NO TENER ACCESO EL COLEGIO OFICIAL DE ARQUITECTOS DE CÁDIZ A LOS DOCUMENTOS DE PLANEAMIENTO QUE PERMITAN COMPROBAR SU CUMPLIMIENTO

VISADO
ESTUDIO DE SEGURIDAD Y SALUD

Obras: 306110245110 **32 VIVIENDAS PLURIFAMILIARES**
 Situación: UE D-2 "EXTENSION ESTE-CARRERA DE BARBATE"VEJER DE LA FRONTERA

Título del plano: PROTECCION ALBAÑILERIA COTA + 163 Nº: 14 Los Arquitectos: SEPTIEMBRE DE 2010
 Propietario: EMPRESA PROVINCIAL DE VIVIENDA Y SUELO DE CADIZ, S.A. Escala: 1/150 Formato: A1 David Maurillo López Basilio Iglesias Lobaton

